




## URBANISTIČKO - TEHNIČKI USLOVI

JAVNO PREDUZEĆE ZA NACIONALNE PARKOVE  
CRNE GORE sa p.o.

Број 05-1758

Савјетодавац, 17.06.2020

1.	CRNA GORA JAVNO PREDUZEĆE ZA NACIONALNE PARKOVE CRNE GORE	 Nacionalni parkovi <b>CRNE GORE</b>
2.	JAVNO PREDUZEĆE ZA NACIONALNE PARKOVE CRNE GORE na osnovu člana 1 Uredbe o izmjeni uredbe o povjeravanju poslova iz nadležnosti Ministarstva održivog razvoja i turizma Javnom preduzeću za upravljanje morskim dobrom i Javnom preduzeću nacionalni parkovi Crne Gore ("Sl. list CG", br. 87/2018, 75/2019 i 116/2020), i Programa objekata privremenog karaktera za područje Nacionalnog parka Durmitor, za period 2019 – 2023. godina, br. 101-242/57 od 31.07.2019.god., a u vezi sa članom 115, 116, 117 i 74 Zakona o planiranju prostora i izgradnji objekata ("Sl.list CG", br. 64/2017, 44/2018, 63/2018, 11/2019 - ispr. i 82/2020), Pravilnikom o bližim uslovima za postavljanje odnosno građenje privremenih objekata, uređaja i opreme ("Sl. list CG", br. 43/2018, 76/2018 i 76/2019) i člana 23 Zakona o Nacionalnim parkovima ("Sl.list CG", br. 28/14, 39/16), izdaje:	
3.	<b>URBANISTIČKO-TEHNIČKE USLOVE</b> <b>za izradu tehničke dokumentacije</b>	
	za postavljanje <b>Zip - line</b> -lokacija označena br. <b>24</b> na dijelu <b>kat. parcele broj 3312</b> , KO Kosanica, Opština Pljevlja i dijelu <b>kat. parcele broj 443</b> , KO Njegovuđa, Opština Žabljak predviđena - Programom objekata privremenog karaktera za područje NP Durmitor za period 2019 - 2023. god.	
4.	<b>PODNOŠILAC ZAHTJEVA-KORISNIK:</b>	<b>DOO "Red Rock" Žabljak</b>
5.	<b>PLANIRANO STANJE</b>	
5.1	<b>Namjena parcele odnosno lokacije i površine</b>	
	površina lokacije	10000m2
	površina pod objektima	Dva stuba platforme=2x 30m2; dužina čeličnog kabla – cca 350m
	materijalizacija objekata	platforme – drvo, čelični kabal, dva betonska stuba



Platforma - 1



Platforma - 2

## LEGENDA:



lokacija na koju se postavlja/ju  
privremeni objekat/ti



drvena podloga za zip line



čelična sajla za "zip line"

**Smjernice za lokaciju**

Lokaciju realizovati na slobodnim površinama katastarske parcele. Odnosno odrediti prostore bez sječe visokovrijednog zelenila, a na odgovarajućoj konfiguraciji terena.

Zabranjeno je krčenje/sječa šume i pojedinačnih stabala.

Položaj privremenih objekata /opreme na grafičkom prilogu dat je samo kao smjernica i nije obavezan.

Polaznu i dolaznu platformu za zip line prekriti je drvenim podlogama

Platforme su površine do 30 m<sup>2</sup> pravougaone ortogonalne projekcije.

Infrastrukturalna opremljenost lokacije: (saobraćajna, vodovodna, kanalizaciona, elektroenergetska, telekomunikaciona) prema uslovima nadležnih organa.

Br. Lok.	Objekat	Katastarska parcela	Namjena	Dimenzije	Opis privremenog objekta
24.1	Zip line	KO Kosanica (KP 3312) i KO Njegovuđe (KP 443)	Privremeni objekti namijenjeni za sport i rekreaciju	2x platforma do 30m <sup>2</sup>	montažno - demontažni objekat

**Smjernice za projektovanje i uređenje:**

Zip line je montažno - demontažni privremeni objekat u kojem se, uz korišćenje specijalne opreme, omogućava klizanje preko čeličnog užeta sa jedne na drugi kraj "razdvojenih strana" - najčešće prostora između dva brda, planine ili dvije strane jednog kanjona.

Trasa zip line ne može prelaziti preko stambenih, poslovnih objekata ili drugih objekata u kojima borave ljudi, saobraćajnica, željezničke pruge.

Pri izboru trase zip-line moraju se izbjegavati područja koja su izložena snježnim lavinama, odronjavanju kamenja, odronima zemlje, jakom vjetru, ledenim kišama, opasnosti od požara i gromova.

Zip line mora ispunjavati sve bezbjednosne zahtjeve, tehničke zahtjeve za održavanje i operativno-tehničke zahtjeve koji se primjenjuju na projektovanje, izgradnju i korišćenje ove vrste objekata, a naročito: opšte bezbjednosne zahtjeve; zahtjeve infrastrukture; zahtjeve u pogledu užadi; bezbjednost pristupa mjestima za polazak i dolazak; operativno-tehničke zahtjeve vezane za rad zip line; izvršenu bezbjednosnu analizu.

Konstrukciju zip – line čine dva ukopana stupca ili stuba (beton, metal....) između kojih se postavlja/zatežu dva čelična užeta.

Polaznu i dolaznu platforma za zip line pokrivena je drvenom podlogom. Podloga nije fiksirana za zemljište.

Tehničku dokumentaciju za postavljanje montažno-demontažnog privremenog objekta koji nije fabričke proizvodnje, odnosno koji se montira na licu mjesta, a čija bruto površina prelazi 30 m<sup>2</sup>, čini revidovani glavni projekat.

**5.2 Pravila parcelacije**

Zip-line se predviđa se na dijelu KP 3312, KO Kosanica, Opština Pljevlja i dijelu KP 443, KO Njegovuđa, Opština Žabljak. **Zona III (režim zaštite III stepena)**

**6. PREPORUKE ZA SMANJENJE UTICAJA I ZAŠTITU OD ZEMLJOTRESA, KAO I DRUGE USLOVE ZA ZAŠTITU OD ELEMENTARNIH NEPOGODA I TEHNIČKO-TEHNOLOŠKIH I DRUGIH NESREĆA**

U cilju zaštite od elementarnih nepogoda postupiti u skladu sa Zakonom o zaštiti i spašavanju („Sl.list CG“, br. 13/07, 05/08, 86/09, 32/11 i 54/16) i Pravilnikom o mjerama zaštite od elementarnih nepogoda („Sl.list CG“, br. 79/04) i Zakonu o zapaljivim tečnostima i gasovima (»Službeni list CG«, br.26/10 i 48/15).

Projektnom dokumentacijom potrebno je predvidjeti propisane mjere zaštite od požara shodno članu 85,86,87, 88 i 89 Zakona o zaštiti i spašavanju (Sl.list CG“, br. 13/07, 05/08, 86/09, 32/11 i 54/16). Radi zaštite od požara, pored urbanističkih, potrebno je primjenjivati i građevinsko-tehničke mjere zaštite od požara u skladu sa propisima o izgradnji objekata, propisima i mjerama zaštite od požara. Neophodno je pribaviti saglasnost nadležnog organa na predviđene mjere zaštite od požara.

Elaboratom zaštite na radu, predvidjeti mjere zaštite na radu za objekte koji imaju jedan ili više poslovnih prostora kao i za rušenje postojećeg objekta bilo koje namjene, shodno članu 9 Zakona o zaštiti i zdravlju na radu („Sl. list CG“, br.34/14). Pri postavljanju objekta poslodavac koji izvodi radove dužan je da izradi Elaborat o uređenju gradilišta u skladu sa Pravilnikom o sadržaju Elaborata o uređenju gradilišta („Sl. list RCG“, br.04/99).

	Aktivnosti od interesa za odbranu sprovoditi na osnovu Zakona o odbrani („Sl. list RCG“, br. 47/07 i „Sl. list CG“, br. 86/09, 88/09, 25/10, 40/11, 14/12 i 2/17).
7.	<b>USLOVI I MJERE ZAŠTITE ŽIVOTNE SREDINE</b>
	<p>Radnje, aktivnosti i djelatnosti u zaštićenim područjima koje ne podliježu procjeni uticaja na životnu sredinu u skladu sa posebnim propisima („Sl.list CG“, br. 20/07, 47/13, 53/14 i 37/18), zatim ocjeni prihvatljivosti, i koje nijesu utvrđene planom upravljana, mogu se vršiti na osnovu dozvole Organa uprave (član 40 Zakona o zaštiti prirode, „Sl.list CG“, br. 54/16), prema utvrđenoj proceduri.</p> <p>Shodno karakteristikama/namjenama objekata koji će se postavljati na predviđenim lokacijama, neophodno je obratiti se nadležnom organu (Agenciji za zaštitu prirode i životne sredine) shodno članu 7 Zakona o procjeni uticaja na životnu sredinu („Sl.list CG“, br. 75/18), odnosno, za potrebu utvrđivanja procjene uticaja na životnu sredinu.</p> <p>Elaborat o procjeni uticaja na životnu sredinu vrši se za projekte za koje:</p> <ul style="list-style-type: none"> <li>- je obavezna izrada elaborata procjene uticaja;</li> <li>- se može zahtijevati izrada elaborata.</li> </ul> <p>Kada su u pitanju zaštićene biljne i životinjske vrste postupati u skladu sa Rješenjem o stavljanju pod zaštitu pojedinih biljnih i životinjskih vrsta („Sl.list RCG“, br.76/06).</p> <p>Treba obezbijediti sprovođenje svih zakonom propisanih obaveza u cilju sanacije i revitalizacije vizuelno degradiranog prostora.</p> <p>Treba obezbijediti zaštitu prirodnih vrijednosti (stroga zaštita prostora sa staništima endemičnih i zaštićenih biljnih i životinjskih vrsta) i ostalih elemenata životne sredine (prekomjerna buka, štetna isparenja, zagađenje, stvaranje opasnog otpada i sl.);</p> <p>Obavezne su mjere tehničke i biološke zaštite od buke, u skladu sa uslovima za tihe zone i ostale akustične zone,(u skladu sa Odlukama o određivanju akustičnih zona za navedene opštine) a u postupku tehničkog pregleda mora se utvrditi ispunjenost uslova i mjera zaštite od buke odnosno zvučne zaštite.</p> <p>Primjeniti odgovarajuća tehnička rješenja pri osvjetljavanju javnih površina u skladu sa funkcijom lokacije i potrebama javnih površina. Izvore svjetlosti na zelenim površinama usmjeriti ka tlu uz minimalno osvjetljenje.</p> <p>Zabraniti korišćenje jakih svjetlosnih izvora (reklamni rotirajući reflektori, laseri i sl.) usmjerenih ka nebu.</p> <p>Predvidjeti korišćenje solarne energije primjenom raznih vrsta pasivnih solarnih sistema (u kojima objekat predstavlja prijemnik koji zahvata i čuva najveći dio energije) i aktivnih solarnih sistema ( koji zahvataju energiju instalisanjem posebne opreme).</p> <p>Tehničkom dokumentacijom predvidjeti uslove i mjere za zaštitu životne sredine u skladu sa odredbama Zakona o procjeni uticaja na životnu sredinu („Službeni list CG“, br.80/05, 40/10, 73/10, 40/11, 27/13 i 52/16) i Zakonom za zaštitu prirode („Službeni list CG“, br.54/16) na osnovu urađene procjene uticaja na životnu sredinu. U slučajevima kada je potrebno izvršiti procjenu uticaja na životnu sredinu, uz zahtjev za izdavanje građevinske dozvole na glavni projekat investitor treba da dostavi Odluku o potrebi procjene uticaja na životnu sredinu, shodno članu 13 Zakona o procjeni uticaja na životnu sredinu.</p>
8.	<b>USLOVI I MJERE ZAŠTITE NEPOKRETNIH KULTURNIH DOBARA I NJIHOVE ZAŠTIĆENE OKOLINE</b>
	<p>Podnosilac zahtjeva je dužan da za svaki pojedinačni Programom predviđeni objekat koji je prostorno lociran u neposrednoj blizini nepokretnog kulturnog dobra (bafer zoni) pribavi konzervatorske uslove od Uprave za zaštitu kulturnih dobara po pitanju gabarita, forme i materijalizacije. Izuzetak su pokretni privremeni objekti (rashladne i izložbene vitrine, konzervatori, aparati...).</p> <p>Planiranje objekata privremenog karaktera u zaštićenim područjima prirode kao i njihovo korišćenje vrši se u skladu sa opštim uslovima za zaštitu zaštićenih prirodnih dobara koji su dati u članu 39 Zakona o zaštiti prirode, i to:" Zaštićena područja mogu se koristiti u skladu sa studijom zaštite odnosno prostornim planom posebne namjene, planom upravljanja zaštićenog područja i na osnovu dozvola u skladu sa ovim zakonom.</p> <p>Zabranjeno je korišćenje zaštićenih prirodnih dobara na način koji prouzrokuje: oštećenje zemljišta i gubitak njegove prirodne plodnosti; oštećenje površinskih ili podzemnih geoloških, hidrogeoloških i geomorfoloških vrijednosti; oštećenje morskih zaštićenih područja; osiromašenje prirodnog fonda divljih vrsta biljaka, životinja i gljiva; smanjenje biološke i predione raznovrsnosti; zagađivanje ili ugrožavanje podzemnih i površinskih voda." Na samom zaštićenom prirodnom dobru se ne mogu</p>

	postavljati objekti trajnog karaktera, izvoditi radovi betoniranja, eksploatacije pijeska, uklanjanja vegetacije, izmjene obalne linije i strukturnog remodeliranja pješčane plaže. Izuzetak predstavljaju intervencije izgradnje rampi za pristup lica sa invaliditetom na planom definisanim lokacijama.
9.	<b>USLOVI ZA LICA SMANJENE POKRETLJIVOSTI I LICA SA INVALIDITETOM</b>
	Tehničkom dokumentacijom obezbjediti prilaz i upotrebu objekta/objekata licima smanjene pokretljivosti u skladu sa članom 71 Zakona o planiranju prostora i izgradnji objekata i Pravilnikom o bližim uslovima i načinu prilagođavanja objekata za pristup i kretanje lica smanjene pokretljivosti i lica sa invaliditetom („Sl. list CG“ broj 48/13 i 44/15).
10.	<b>USLOVI ZA OBJEKTE KOJI MOGU UTICATI NA PROMJENE U VODNOM REŽIMU</b>
	<ul style="list-style-type: none"> <li>• kod utvrđivanja urbanističkih uslova za privremene objekte posebno treba voditi računa o sanitarnom aspektu istih, o uslovima koje propisuju nadležna javna komunalna preduzeća (vodovod, kanalizacija, telekom i elektrodistribucija), kao i uslovima koji proizilaze iz Zakona o bezbjednosti hrane;</li> </ul>
11.	<b>USLOVI ZA PRIKLJUČENJE NA INFRASTRUKTURU</b>
	<p><b>Uslovi priključenja na tehničku infrastrukturu</b></p> <ul style="list-style-type: none"> <li>- Tehnička infrastruktura podrazumijeva kompletnu opremljenost u skladu sa najvišim standardima i važećom regulativom;</li> <li>- Prilikom izrade tehničke dokumentacije pribaviti tehničke uslove za relevantnu infrastrukturu od nadležnog organa;</li> </ul> <p><b>Uslovi za priključenje privremenih objekata na infrastrukturu i posebni tehnički uslovi</b></p> <p>Vodovodne i kanalizacione, elektro i tk instalacije u privremenom objektu i izvanjen njega projektovati u skladu sa važećim propisima i standardima. Priključenje na postojeće infrastrukturne sisteme projektovati prema uslovima dobijenim od nadležnih javnih preduzeća.</p> <p><b>Saobraćajni uslovi</b></p> <p>Lokacija na koju se postavlja privremeni objekat/objekti mora imati obezbijeđen pristup sa javne površine, osim lokacija sa pokretnim i plutajućim privremenim objektima ili otvorenoj površini u funkciji privremenog objekta.</p> <p>Izuzetno, lokacije koje nemaju mogućnost obezbijeđenja kolskog pristupa, može se obezbijediti samo pješački pristup sa javne površine uz obezbijeđenje prava službenosti prolaza.</p> <p><b>Uslovi za odvoženje čvrstog otpada</b></p> <p>Na lokacijama obezbijediti uslove za upravljanje komunalnim otpadom u skladu sa Planom upravljanja otpadom i lokalnim normativnim aktima, a upravljanje ambalažnim, opasnim i ostalim vrstama otpada konkretnog tehnološkog postupka u skladu sa važećom zakonskom regulativom; Mjesto za odlaganje otpada predvidjeti na lokaciji za postavljanje privremenog objekta. Mjesta u objektu ili niše za otpad kao i njihov broj predvidjeti u skladu sa važećim propisima i standardima, odnosno u saradnji sa nadležnim komunalnim preduzećem.</p> <p><b>Posebni uslovi</b></p> <p>U slučaju da se u okviru navedene lokacije nalazi određeni zaštitni pojas (putna i/ili željeznička infrastruktura, objekti energetike, vodoizvorišta, objekti odbrane, objekti sanitarne zaštite...) neophodno je postupiti u skladu sa važećim propisima i standardima.</p>
11.1	<b>Uslovi priključenja na elektroenergetsku infrastrukturu</b>
	<p><b>Prilikom izrade tehničke dokumentacije potrebno je poštovati sljedeće preporuke EPCG:</b></p> <ul style="list-style-type: none"> <li>•Tehnička preporuka za priključke potrošača na niskonaponsku mrežu TP-2 (II dopunjeno izdanje)</li> <li>•Tehnička preporuka – Tipizacija mjernih mjesta</li> <li>•Uputstvo i tehnički uslovi za izbor i ugradnju ograničavača strujnog opterećenja</li> <li>•Tehnička preporuka TP-1b - Distributivna transformatorska stanica DTS – EPCG 10/0.4 Kv</li> </ul>
11.2	<b>Ostali infrastrukturni uslovi</b>
	<b>Tehničke uslove priključenja na infrastrukturu investitor pribavlja od organa za tehničke uslove, za svaki privremeni objekat pojedinačno;</b>
12	<p>Prilikom izrade tehničke dokumentacije poštovati Pravilnik o načinu izrade, razmjeri i bližoj sadržini tehničke dokumentacije (Sl. list CG, br.44/18)</p> <p>Tehničku dokumentaciju izraditi u skladu sa Pravilnikom o načinu obračuna površine i zapremine objekata (“ Sl. List CG”, br. 47/13).</p>
13.	<p><b>POTREBA IZRADE PROJEKTNE DOKUMENTACIJE</b></p> <p>Tehničku dokumentaciju za postavljanje montažno-demontažnog privremenog objekta koji se postavlja kao gotov proizvod, odnosno koji je fabričke proizvodnje čini tipski projekat dobijen od proizvođača.</p> <p>Tehničku dokumentaciju za postavljanje montažno-demontažnog privremenog objekta koji nije fabričke proizvodnje, odnosno koji se montira na licu mjesta od elemenata konstrukcije, ispune i pokrivača, a čija bruto površina ne prelazi 30 m2, čini idejno rješenje.</p> <p>Tehničku dokumentaciju za postavljanje montažno-demontažnog privremenog objekta koji nije fabričke proizvodnje, odnosno koji se montira na licu mjesta od elemenata konstrukcije, ispune i</p>



	pokrivača, a čija je bruto površina veća od 30 m <sup>2</sup> , kao i za sve objekte za koje je potrebna izrada Elaborata procjene uticaja na životnu sredinu, čini revidovan glavni projekat.	
14.	<p><b>POTREBA PRIBAVLJANJA SAGLASNOSTI GLAVNOG GRADSKOG ARHITEKTE</b></p> <p>U skladu sa članom 87, tačkom 2, Zakona o planiranju prostora i izgradnji objekata ("Sl.list CG", br. 64/2017, 44/2018, 63/2018, 11/2019 - ispr. i 82/2020), Glavni gradski arhitekta daje saglasnost na idejno rješenje arhitektonskog projekta privremenog objekta za koji se izrađuje glavni projekat u odnosu na program iz člana 116 ovog zakona, koji je usklađen sa državnim smjernicama razvoja arhitekture tj. za objekte čija je bruto površina veća od 30 m<sup>2</sup>, kao i za sve objekte za koje je potrebna izrada Elaborata procjene uticaja na životnu sredinu.</p>	
15.	<p><b>NAPOMENA:</b></p> <p>Shodno članu 117. Zakona o planiranju prostora i izgradnji objekata, privremeni objekat investitor može da postavi, odnosno gradi na osnovu prijave i dokumentacije propisane Zakonom o planiranju prostora i izgradnji objekata.</p> <p>Dokumentacija iz stava 1 ovog člana sadrži:</p> <ol style="list-style-type: none"> <li>1) dokaz o pravu svojine odnosno drugom pravu na zemljištu;</li> <li>2) dokaz o uređivanju odnosa u pogledu plaćanja lokalne komunalne takse, za korišćenje javnih površina;</li> <li>3) tehničku dokumentaciju izrađenu u skladu sa urbanističkim uslovima iz Programa i tehničkim uslovima pribavljenim od organa za tehničke uslove; i</li> <li>4) saglasnost iz člana 87 stav 7 ovog zakona.</li> </ol> <p>Dokumentacija iz stava 2 tačka 3 ovog člana, u zavisnosti od vrste i namjene privremenog objekta, može da bude tipski projekat, odnosno druga vrsta projekta.</p> <p>Prijavu i dokumentaciju iz st. 1 i 2 ovog člana, investitor je dužan da podnese nadležnom inspeksijskom organu lokalne uprave u roku od 15 dana prije početka postavljanja odnosno građenja.</p> <p>Odredba stava 2 tač. 3 i 4 ovog člana ne odnosi se na privremeni objekat koji je izgrađen odnosno postavljen u skladu sa propisima koji su važili prije donošenja Programa i koji je usklađen sa urbanističkim uslovima iz Programa.</p> <p>Urbanistički uslovi iz stava 2 tačka 3 ovog člana u odnosu na spoljnji izgled privremenog objekta, izdaju se u skladu sa državnim smjernicama razvoja arhitekture.</p> <p>Nakon izrade dokumentacije potrebno je JPNPCG dostaviti idejno rešenje ili odobrenu projektnu dokumentaciju (na CD-u), original ili kopiju Saglasnosti Glavnog gradskog arhitekta u zavisnosti od tipa i kvadrature privremenog objekta.</p>	
16.	<p><b>DOSTAVLJENO:</b></p> <p>Podnosiocu zahtjeva Komunalnoj inspekciji U spise predmeta a/a</p>	
17.	<p><b>OBRAĐIVAČI URBANISTIČKO-TEHNIČKIH USLOVA:</b></p> <p><b>Radmila Vujotić</b> Stručni saradnik za zaštitu i unapređenje prostora</p>	<p>potpis</p> <p><i>Radmila Vujotić</i></p>
18.	<p><b>ŠEF SLUŽBE ZA ZAŠTITU PRIRODE I KULTURNE BAŠTINE I ODRŽIVI RAZVOJ</b></p>	
	<p><b>Aleksandar Mijović</b></p>	<p>Potpis</p> <p><i>Aleksandar Mijović</i></p>
19.	<p><b>DIREKTORICA JP NACIONALNI PARKOVI CRNE GORE:</b></p> <p><b>Jelena Kljajević</b></p>	<p><i>Jelena Kljajević</i></p>