
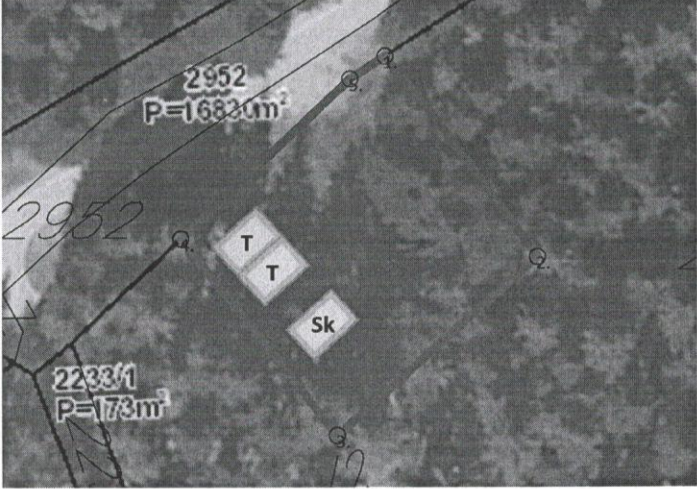





URBANISTIČKO - TEHNIČKI USLOVI

1.	<p>JAVNO PREDUZEĆE ZA NACIONALNE PARKOVE CRNE GORE, d.o.o. Brd. 05-3326 Bjelovar, 30.12.2019. g.</p> <p>CRNA GORA</p> <p>JAVNO PREDUZEĆE ZA NACIONALNE PARKOVE CRNE GORE</p>	 <p>Nacionalni parkovi CRNE GORE</p>
2.	<p>JAVNO PREDUZEĆE ZA NACIONALNE PARKOVE CRNE GORE na osnovu člana 1 Uredbe o izmjeni uredbe o povjeravanju poslova iz nadležnosti Ministarstva održivog razvoja i turizma Javnom preduzeću za upravljanje morskim dobrom i Javnom preduzeću nacionalni parkovi Crne Gore ("Sl. list CG", br. 87/2018 i 75/2019), i Programa objekata privremenog karaktera za područje Nacionalnog parka Durmitor, za period 2019 – 2023. godina, br: 101-242/57 od 31.07.2019.god, a u vezi sa članom 115, 116, 117 i 74 Zakona o planiranju prostora i izgradnji objekata ("Sl. list CG", br. 064/17, 044/18, 063/18), Pravilnikom o bližim uslovima za postavljanje odnosno građenje privremenih objekata, uređaja i opreme (Službeni list CG, br. 043/18) i člana 23 Zakona o Nacionalnim parkovima ("Sl. list CG", br. 28/14, 39/16), izdaje:</p>	
3.	<p>URBANISTIČKO-TEHNIČKE USLOVE za izradu tehničke dokumentacije</p>	
	<p>za postavljanje montažno-demontažnih privremenih objekata (toilet i skladište) -lokacije označene br. 2.1 i 2.2 u Opštini Žabljak predviđene - Programom privremenih objekata za NP Durmitor za period 2019 - 2023. god.</p>	
4.	<p>PODNOŠILAC ZAHTEVA-KORISNIK:</p>	<p>JPNPCG</p>
5.	<p>PLANIRANO STANJE</p>	
5.1	<p>Namjena parcele odnosno lokacije i površine</p>	
	<p>Površina lokacije</p>	<p>751.43m²</p>
	<p>Površina pod objektima</p>	<p>2x 24m² (toalet) 32m² (skladište)</p>
	<p>Materijalizacija objekta</p>	<p>drvo</p>
	<p>Orto - foto snimak lokacije</p>	
	<div style="display: flex; align-items: center;">  <div style="margin-left: 20px;"> <p>LEGENDA:</p> <ul style="list-style-type: none">  lokacija na koju se postavlja privremeni objekat  privremeni objekat skladište  privremeni objekat toilet </div> </div>	
	<p>Smjernice za lokaciju:</p> <ul style="list-style-type: none"> - Lokaciju za postavljanje predmetnih privremenih objekata planiranti na slobodnim površinama katastarske parcele. Odnosno, odrediti prostor bez sječe/ krčenja visokovrijednog zelenila (šume ili 	

pojedinačnih stabala), a na odgovarajućem terenu na kojem je zabranjeno vršiti bilo kakve intervencije.

- Objekat se postavlja na postojećoj podlozi.
- Položaj privremenih objekata na grafičkom prilogu dat je samo kao smjernica i nije obavezan.
- Zabranjeno je betonirati pristupne staze na lokaciji (pristupne staze raditi od drveta)
- Drvene staze postavljati na postojećoj podlozi, bez trajnog vezivanja za tlo. Makimalna širina pristupnih staza je 1.20m;
- Lokaciju je zabranjeno ograđivati

Koordinate lokacije 2

Koordinate /tačke	x	y
1	6589684.1278	4778783.7372
2	6589700.0433	4778762.7458
3	6589679.1409	4778744.2211
4	6589662.9422	4778764.6564
5	6589680.4700	4778781.3700

Br. Lok.	Objekat	Katastarska parcela	Namjena	Dimenzije	Opis privremenog objekta
2.1	Toaleti	KO Žabljak I KP 2234/3	Pokretna toaletna kabina, mobilni sanitarni blok i sanitarni objekat	Ppod objektom = do 24m ² po jednom sanitarnom bloku Spratnost P - prizemlje	2X mobilni sanitarni blok

Smjernice za projektovanje i uređenje:

Mobilni sanitarni blok je **montažno-demontažni privremeni objekat**, koji je napravljen od lakih drvenih kvalitetnih materijala ukoliko se montira na licu mjesta, odnosno kada je proizveden od ovlaštenog proizvođača.

Objekat se postavlja na postojećoj podlozi.

Objekat se može postaviti i ukloniti sa lokacije u cjelini ili u djelovima.

Mobilni sanitarni blok se priključuje na vodonepropusnu septičku jamu (trokomorna ili vodonepropusna sabirna jama) odnosno septičku jamu sa bioprečišćivačem.

Vodonepropusne sabirne jame koriste se u slučajevima kada ne postoji izgrađen sistem za javnu odvodnju (kanalizacija). Izrađene su od polipropilena (PP) ili polietilena (PE) i 100 % su vodonepropusne. Mogu biti pravougaonog ili kružnog presjeka, volumena od 4,6 – 14,12m³. Polazu se u nezidanu jamu. Jama može biti obložena drvenim talpama i dubina ukopa je oko 2m.

Mobilni sanitarni blok priključuje se na vodovodne instalacije, a ukoliko ne postoji mogućnost vodovodnog priključka snabdijeva se tehničkom vodom iz za to pripremljenog rezervoara (tanka za vodu).

Tehničku dokumentaciju za postavljanje montažno-demontažnog privremenog objekta koji se postavlja kao gotov proizvod, odnosno koji je fabričke proizvodnje čini tipski projekat dobijen od proizvođača.

Tehničku dokumentaciju za postavljanje montažno-demontažnog privremenog objekta koji nije fabričke proizvodnje, odnosno koji se montira na licu mjesta od elemenata konstrukcije, ispune i pokrivača, a čija bruto površina ne prelazi 30 m², čini idejno rješenje.

Br. Lok.	Objekat	Katastarska parcela	Namjena	Dimenzije	Opis privremenog objekta
2.2	skladište	KO Žabljak I KP 2234/3	Privremeni objekti za potrebe upravljanja zaštićenim područjem	do 32 m ²	montažno – demontažni objekat

Smjernice za projektovanje i uređenje:

Skladište za opremu je **montažno-demontažni privremeni objekat** koji se postavlja za potrebe odlaganja opreme i resursa neophodnih za upravljanje zaštićenim područjem.

Skladište za opremu izrađuje se isključivo od drveta, postavlja se na postojećoj podlozi.

Tehničku dokumentaciju za postavljanje montažno-demontažnog privremenog objekta koji se postavlja kao gotov proizvod, odnosno koji je fabričke proizvodnje čini tipski projekat dobijen od proizvođača.

Tehničku dokumentaciju za postavljanje montažno-demontažnog privremenog objekta koji nije fabričke proizvodnje, odnosno koji se montira na licu mjesta od elemenata konstrukcije, ispune i pokrivača, a čija bruto površina prelazi 30 m², čini revidovani glavni projekat.

5.2	Pravila parcelacije
	Montažno-demontažni privremeni objekti se predviđaju se na dijelu KP 2234/3, KO Žabljak I, Opština Žabljak. Zona II (režim zaštite II stepena)
6.	PREPORUKE ZA SMANJENJE UTICAJA I ZAŠTITU OD ZEMLJOTRESA, KAO I DRUGE USLOVE ZA ZAŠTITU OD ELEMENTARNIH NEPOGODA I TEHNIČKO-TEHNOLOŠKIH I DRUGIH NESREĆA
	<p>Tehničkom dokumentacijom predvidjeti mjere zaštite od požara shodno propisima za ovu vrstu objekata. U cilju zaštite od elementarnih nepogoda postupiti u skladu sa Zakonom o zaštiti i spašavanju (»Službeni list CG«, br.13/07, 05/08, 86/09 i 32/11 i 54/16) i Pravilnikom o mjerama zaštite od elementarnih nepogoda (»Službeni list RCG«, br.8/93) i Zakonu o zapaljivim tečnostima i gasovima (»Službeni list CG«, br.26/10 i 48/15).</p> <p>Shodno članu 9 Zakona o zaštiti i zdravlju na radu („Službeni list CG“, br.34/14), pri izradi tehničke dokumentacije projektant koji u skladu sa propisima o uređenju prostora i izgradnji objekata izrađuje tehničku dokumentaciju za izgradnju, rekonstrukciju ili adaptaciju objekta, namijenjene za radne i pomoćne prostorije i objekte gdje se tehnološki proces obavlja na otvorenom prostoru, dužan je da predvidjeti propisane mjere zaštite na radu u skladu sa tehnološkim projektnim zadatkom. Pri izgradnji, rekonstrukciji ili rušenju objekta potrebno je izraditi Elaborat o uređenju gradilišta u skladu sa aktom nadležnog ministarstva shodno članu 10 Zakona o zaštiti i zdravlju na radu .</p>
7.	USLOVI I MJERE ZAŠTITE ŽIVOTNE SREDINE
	<p>Shodno karakteristikama/namjenama objekata koji će se postavljati na predviđenim lokacijama, neophodno je obratiti se nadležnom organu (Agenciji za zaštitu prirode i životne sredine) shodno članu 7 Zakona o procjeni uticaja na životnu sredinu ("Sl.list CG", br. 75/18), odnosno, za potrebu utvrđivanja procjene uticaja na životnu sredinu.</p> <p>Elaborat o procjeni uticaja na životnu sredinu vrši se za projekte za koje:</p> <ul style="list-style-type: none"> - je obavezna izrada elaborata procjene uticaja; - se može zahtijevati izrada elaborata. <p>Tehničkom dokumentacijom predvidjeti uslove i mjere za zaštitu životne sredine u skladu sa odredbama Zakona o procjeni uticaja na životnu sredinu („Službeni list CG“, br.80/05, 40/10, 73/10, 40/11, 27/13 i 52/16) i Zakonom za zaštitu prirode („Službeni list CG“, br.54/16) na osnovu urađene procjene uticaja na životnu sredinu. U slučajevima kada je potrebno izvršiti procjenu uticaja na životnu sredinu, uz zahtjev za izdavanje građevinske dozvole na glavni projekat investitor treba da dostavi Odluku o potrebi procjene uticaja na životnu sredinu, shodno članu 13 Zakona o procjeni uticaja na životnu sredinu.</p>
8.	USLOVI I MJERE ZAŠTITE NEPOKRETNIH KULTURNIH DOBARA I NJIHOVE ZAŠTIĆENE OKOLINE
	<p>Podnosilac zahtjeva je dužan da za svaki pojedinačni Programom predviđeni objekat koji je prostorno lociran u neposrednoj blizini nepokretnog kulturnog dobra (bafer zoni) pribavi konzervatorske uslove od Uprave za zaštitu kulturnih dobara po pitanju gabarita, forme i materijalizacije. Izuzetak su pokretni privremeni objekti (rashladne i izložbene vitrine, konzervatori, aparati...).</p> <p>Planiranje objekata privremenog karaktera u zaštićenim područjima prirode kao i njihovo korišćenje vrši se u skladu sa opštim uslovima za zaštitu zaštićenih prirodnih dobara koji su dati u članu 39 Zakona o zaštiti prirode, i to: " Zaštićena područja mogu se koristiti u skladu sa studijom zaštite odnosno prostornim planom posebne namjene, planom upravljanja zaštićenog područja i na osnovu dozvola u skladu sa ovim zakonom..</p> <p>Zabranjeno je korišćenje zaštićenih prirodnih dobara na način koji prouzrokuje: oštećenje zemljišta i gubitak njegove prirodne plodnosti; oštećenje površinskih ili podzemnih geoloških, hidrogeoloških i geomorfoloških vrijednosti; oštećenje morskih zaštićenih područja; osiromašenje prirodnog fonda divljih vrsta biljaka, životinja i gljiva; smanjenje biološke i predione raznovrsnosti; zagađivanje ili ugrožavanje podzemnih i površinskih voda." Na samom zaštićenom prirodnom dobru se ne mogu postavljati objekti trajnog karaktera, izvoditi radovi betoniranja, eksploatacije pijeska, uklanjanja vegetacije, izmjene obalne linije i strukturnog remodeliranja pješčane plaže. Izuzetak predstavljaju intervencije izgradnje rampi za pristup lica sa invaliditetom na planom definisanim lokacijama.</p>
9.	USLOVI ZA LICA SMANJENE POKRETLJIVOSTI I LICA SA INVALIDITETOM
	Tehničkom dokumentacijom obezbjediti prilaz i upotrebu objekta/objekata licima smanjene pokretljivosti u skladu sa članom 71 Zakona o planiranju prostora i izgradnji objekata i Pravilnikom o bližim uslovima i načinu prilagođavanja objekata za pristup i kretanje lica smanjene pokretljivosti i lica sa invaliditetom („Sl. list CG“ broj 48/13 i 44/15).
10.	USLOVI ZA OBJEKTE KOJI MOGU UTICATI NA PROMJENE U VODNOM REŽIMU

	<ul style="list-style-type: none"> • kod utvrđivanja urbanističkih uslova za privremene objekte posebno treba voditi računa o sanitarnom aspektu istih, o uslovima koje propisuju nadležna javna komunalna preduzeća (vodovod, kanalizacija, telekom i elektrodistribucija), kao i uslovima koji proizilaze iz Zakona o bezbjednosti hrane; 	
11.	USLOVI ZA PRIKLJUČENJE NA INFRASTRUKTURU	
11.1	Uslovi priključenja na elektroenergetsku infrastrukturu	
	<p>Prilikom izrade tehničke dokumentacije potrebno je poštovati sljedeće preporuke EPCG:</p> <ul style="list-style-type: none"> •Tehnička preporuka za priključke potrošača na niskonaponsku mrežu TP-2 (II dopunjeno izdanje) •Tehnička preporuka – Tipizacija mjernih mjesta •Uputstvo i tehnički uslovi za izbor i ugradnju ograničavača strujnog opterećenja •Tehnička preporuka TP-1b - Distributivna transformatorska stanica DTS – EPCG 10/0.4 Kv 	
11.2	Ostali infrastrukturni uslovi	
	Tehničke uslove priključenja na infrastrukturu investitor pribavlja od organa za tehničke uslove, za svaki privremeni objekat pojedinačno;	
12.	Prilikom izrade tehničke dokumentacije poštovati Pravilnik o načinu izrade, razmjeri i bližoj sadržini tehničke dokumentacije (Sl. list CG, br.44/18) Tehničku dokumentaciju izraditi u skladu sa Pravilnikom o načinu obračuna površine i zapremine objekata (" Sl. List CG", br. 47/13).	
13.	POTREBA IZRADE URBANISTIČKOG RJEŠENJA Potrebno je uraditi Idejno rješenje montažno-demontažnih privremenih objekata i dobiti Saglasnost Glavnog gradskog arhitekta . Za objekte preko 30m2 potrebno je uraditi revidovani glavni projekat, nakon dobijanja saglasnosti od Glavnog gradskog arhitekta.	
14.	POTREBA PRIBAVLJANJA SAGLASNOSTI GLAVNOG GRADSKOG ARHITEKTE U skladu sa članom 87 Zakona o planiranju prostora i izgradnji objekata, neophodno je pribaviti Saglasnost na spoljni izgled privremenog objekta od strane Glavnog gradskog arhitekta	
15.	NAPOMENA: -Shodno članu 117. Zakona o planiranju prostora i izgradnji objekata, korisnik je dužan da 15 dana prije postavljanja privremenog objekta, dostavi prijavu sa svom tehničkom dokumentacijom i Saglasnostima, dokaz o pravu svojine odnosno drugom pravu na zemljištu, Dozvolama, traženim UTU Direktoratu za inspekcijски nadzor i licenciranje	
16.	DOSTAVLJENO: <ul style="list-style-type: none"> - Podnosiocu zahtjeva - Direktoratu za inspekcijски nadzor i licenciranje - U spise predmeta - a/a 	
17.	OBRAĐIVAČI URBANISTIČKO-TEHNIČKIH USLOVA: Radmila Vujotić Stručni saradnik za zaštitu i unapređenje prostora	potpis <i>Radmila Vujotić</i>
18.	ŠEF SLUŽBE ZA ZAŠTITU PRIRODE I KULTURNE BAŠTINE I ODRŽIVI RAZVOJ	
	Aleksandar Mijović	Potpis <i>Aleksandar Mijović</i>
19.	DIREKTOR JP NACIONALNI PARKOVI CRNE GORE: Elvir Klica	<i>Elvir Klica</i> 