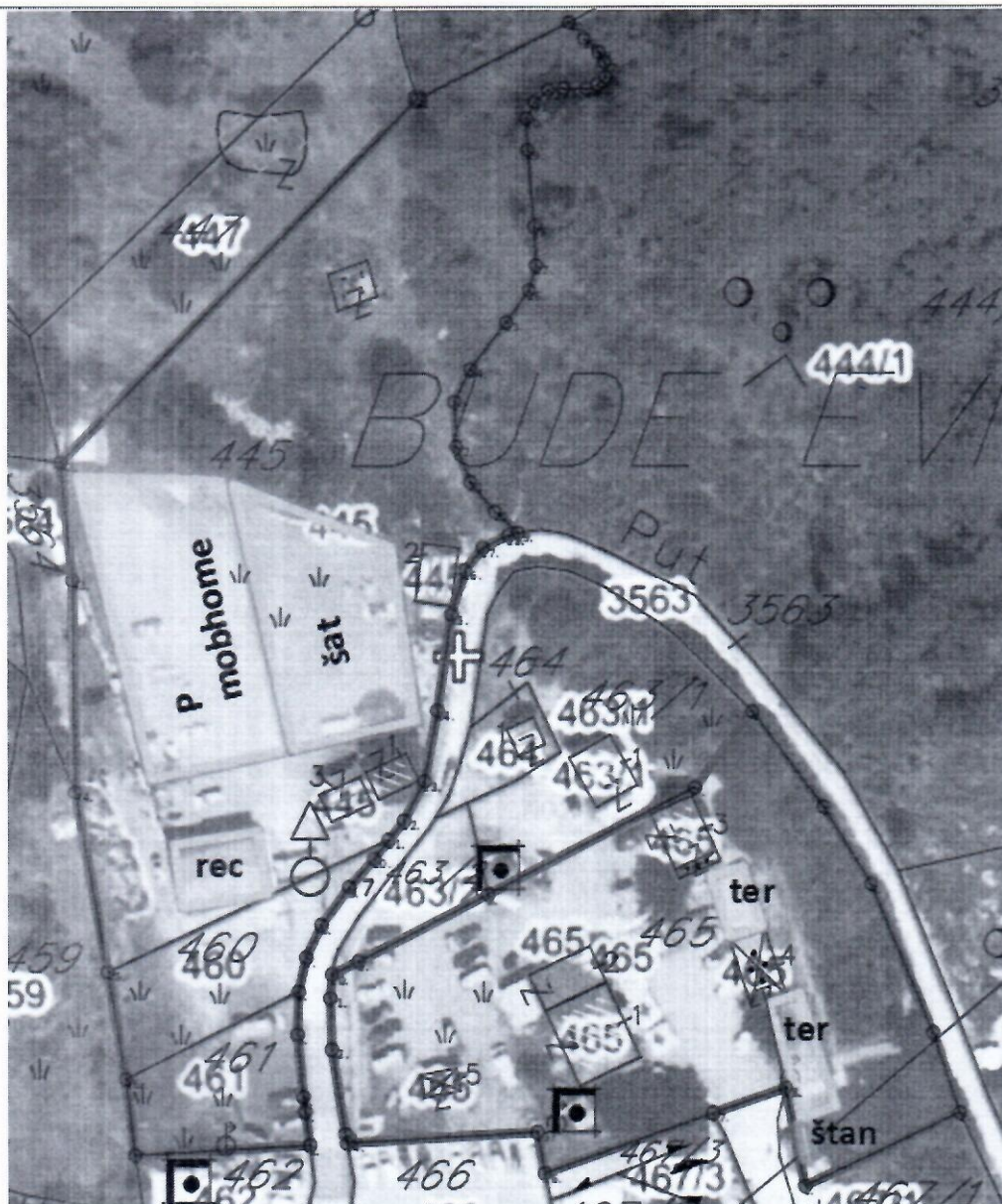


URBANISTIČKO - TEHNIČKI USLOVI

1.	CRNA GORA JAVNO PREDUZEĆE ZA NACIONALNE PARKOVE CRNE GORE	 НАЦИОНАЛНИ ПАРКОВИ ЦРНЕ ГОРЕ
2.	<p>JAVNO PREDUZEĆE ZA NACIONALNE PARKOVE CRNE GORE na osnovu člana 1 Uredbe o izmjeni uredbe o povjeravanju poslova iz nadležnosti Ministarstva ekologije, prostornog planiranja i urbanizma Javnom preduzeću za upravljanje morskim dobrom i Javnom preduzeću nacionalni parkovi Crne Gore ("Sl. list CG", br. 87/2018, 75/2019, 116/2020 i 141/2021) i Programa privremenih objekata u NP Durmitor za period 2019-2023 br: 101-242/57 od 31.07.2019. god, a u vezi sa članom 115, 116, 117 i 74 Zakona o planiranju prostora i izgradnji objekata ("Sl.list CG", br. 64/2017, 44/2018, 63/2018, 11/2019 - ispr. i 82/2020), Pravilnikom o bližim uslovima za postavljanje odnosno građenje privremenih objekata, uređaja i opreme ("Sl. list CG", br. 43/2018, 76/2018 i 76/2019) i člana 23 Zakona o Nacionalnim parkovima ("Sl.list CG", br. 28/14, 39/16), izdaje:</p>	
3.	<p>URBANISTIČKO-TEHNIČKE USLOVE za izradu tehničke dokumentacije</p>	
	<p>za postavljanje auto kampa, štanda i terasa -lokacije označene brojem 15.1, 15.2 i 15.3 na kat. parcelama broj 445, 465, 460, 461 KO Njegovuđa u opštini Žabljak predviđena - Programom privremenih objekata za NP Durmitor za period 2019 - 2023. godine</p>	
4.	PODNOŠILAC ZAHTJEVA-KORISNIK:	Miroslav Šljivančanin
5.	PLANIRANO STANJE	
5.1	Namjena parcele odnosno lokacije i površine	
	površina pod objektima	mobil home – 800m2 šatori – 600m2 2x terasa – 145m2 recepcija/ market – 72m2 štand -4m2
	materijalizacija	drvo, kamen
	Orto- foto snimak lokacije	



Smjernice za lokaciju:

- Lokaciju za postavljanje predmetnih privremenih objekata planirati na slobodnim površinama katastarske parcele. Odnosno odrediti prostore bez sječe/ krčenja visokovrijednog zelenila (šume ili pojedinačnih stabala), a na odgovarajućem terenu na kojem je zabranjeno vršiti bilo kakve intervencije.
- Položaj privremenih objekata na grafičkom prilogu dat je samo kao smjernica i nije obavezan.
- Pristupne staze raditi od drveta.
- Drvene staze postavljati na postojeću podlogu, bez trajnog vezivanja za tlo. Maksimalna širina pristupnih staza je 1.20m;

Lokaciju je zabranjeno ograđivati.

koordinate za KP 465

koord/ tačke	x	y
1	6605505.4000	4779088.6400
2	6605526.3337	4779098.4511
3	6605522.6900	4779109.0600
4	6605514.3400	4779128.9100
5	6605507.9200	4779139.2600
6	6605498.2900	4779152.1300

7	6605490.5100	4779141.8500
8	6605462.3700	4779127.5400
9	6605444.7400	4779118.5800
10	6605441.1200	4779116.7700
11	6605440.8600	4779113.6000
12	6605441.0700	4779106.8200
13	6605442.8800	4779095.6600
14	6605443.1100	4779094.4300
15	6605469.0700	4779095.8900
16	6605470.0500	4779090.4100
17	6605492.9400	4779098.3800
18	6605502.7500	4779101.7000

koordinate za 460, 461 i 445

koordinat/ tačka	x	y
1	6605414.4900	4779092.8100
2	6605438.0900	4779094.1400
3	6605437.4600	4779098.5500
4	6605437.1900	4779100.5300
5	6605436.4200	4779108.8000
6	6605436.5900	4779114.5100
7	6605437.6400	4779119.0800
8	6605439.6700	4779123.4100
9	6605443.4700	4779128.4700
10	6605446.8400	4779132.3000
11	6605448.8500	4779134.8000
12	6605450.9500	4779137.4000
13	6605453.6900	4779142.7000
14	6605455.4700	4779152.2500
15	6605457.3700	4779165.1000
16	6605459.2100	4779171.0400
17	6605461.6400	4779174.1400
18	6605465.1400	4779175.7900
19	6605466.4200	4779176.2000
20	6605463.3200	4779179.0000
21	6605459.9900	4779182.9200
22	6605458.0700	4779187.6700
23	6605457.8000	4779193.6800
24	6605459.9200	4779198.0500
25	6605464.8800	4779204.4000
26	6605468.0000	4779208.7400
27	6605468.9800	4779212.0800
28	6605468.7100	4779217.3800
29	6605467.8100	4779227.6300
30	6605467.6300	4779231.9200
31	6605468.8000	4779234.0900
32	6605470.6200	4779235.7800
33	6605472.7500	4779236.0200

34	6605475.8400	4779235.9600
35	6605477.3100	4779236.4600
36	6605478.4300	4779237.5400
37	6605478.3100	4779239.5400
38	6605477.4800	4779240.9800
39	6605475.4500	4779242.7500
40	6605473.4800	4779245.0000
41	6605452.8300	4779234.5900
42	6605404.4200	4779185.4800
43	6605406.0400	4779169.6700
44	6605406.4300	4779141.2100
45	6605410.8200	4779117.1100
46	6605413.2400	4779102.8700

Br. Lok.	Objekat	Katastarska parcela	Namjena	Dimenzije	Opis privremenog objekta
1 15.1	auto kamp	KO Njegovuđa KP 445 i 460	Privremeni objekti namijenjeni za turizam	Do 1500 m2	montažno-demontažni objekat

Smjernice za projektovanje i uređenje:

Auto kamp:

Auto kamp je otvorena površina u funkciji privremenog objekta, koju čini zemljište određeno za boravak lica u kamp kućici na točkovima (mobile home), kamp prikolici, pod šatorom ili drugoj mobilnoj opremi za smještaj ljudi na otvorenom prostoru.

Podloga za mobilhome i šatore je postojeća prirodna travnata površina.

Površina na kojoj se postavlja auto kamp ne može se fizički mijenjati odnosno betonirati.

Za potrebe auto kampa je predviđen zajednički mobilni sanitarni blok i montažno-demontažnu prijemnu kućicu (repciju).

Površina mobilnog sanitarnog bloka je do 24m2, a prijemne kućice (repcije do 72 m2).

Repcija:

Prema načinu pričvršćavanja za tlo, planirati postavljanje montažno – demontažnog privremenog objekta. Objekat postavljati na odgovarajuću postojećoj površini ili izravnoj površini u gabaritima objekta. Ukoliko se planira podloga ona mora biti drvena, nikako betonska.

Montažno demontažni privremeni objekat je već gotov proizvod ili se montira na licu mjesta od elemenata konstrukcije, fasadne ispune i pokrivača. Sve elemente konstruktivne i arhitektonske planirati od kvalitetnog lake drvene građe.

Struktura fasada i zidova repcije može biti od termopan stakla, fasadnih laminata ili ispuna sa kamenim odnosno drvenim oblogama.

Objekat se može postaviti i ukloniti sa lokacije u cjelini ili u djelovima.

Isti svojim izgledom, oblikovanjem i bojom mora biti usklađen sa prostorom.

Prilikom izgradnje i funkcionisanja objekta, potrebno je voditi računa o najmanjim mogućim uticajima na životnu sredinu.

Neophodno je uklopiti arhitekturu objekta u specifični prostorni kontekst u smislu pejzažnog oblikovanja, forme i boje.

Tehničku dokumentaciju za postavljanje montažno-demontažnog privremenog objekta koji se postavlja kao gotov proizvod, odnosno koji je fabričke proizvodnje čini tipski projekat dobijen od proizvođača.

Tehničku dokumentaciju za postavljanje montažno-demontažnog privremenog objekta koji nije fabričke proizvodnje, odnosno koji se montira na licu mjesta od elemenata konstrukcije, ispune i pokrivača, a čija bruto površina ne prelazi 30 m2, čini idejno rješenje.

Tehničku dokumentaciju za postavljanje montažno-demontažnog privremenog objekta koji nije fabričke proizvodnje, odnosno koji se montira na licu mjesta od elemenata konstrukcije, ispune i pokrivača, a čija je bruto površina veća od 30 m2, čini revidovan glavni projekat.

Br. Lok.	Objekat	Katastarska parcela	Namjena	Dimenzije	Opis privremenog objekta
----------	---------	---------------------	---------	-----------	--------------------------

34	6605475.8400	4779235.9600
35	6605477.3100	4779236.4600
36	6605478.4300	4779237.5400
37	6605478.3100	4779239.5400
38	6605477.4800	4779240.9800
39	6605475.4500	4779242.7500
40	6605473.4800	4779245.0000
41	6605452.8300	4779234.5900
42	6605404.4200	4779185.4800
43	6605406.0400	4779169.6700
44	6605406.4300	4779141.2100
45	6605410.8200	4779117.1100
46	6605413.2400	4779102.8700

Br. Lok.	Objekat	Katastarska parcela	Namjena	Dimenzije	Opis privremenog objekta
1 15.1	auto kamp	KO Njegovuđa KP 445 i 460	Privremeni objekti namijenjeni za turizam	Do 1500 m2	montažno-demontažni objekat

Smjernice za projektovanje i uređenje:

Auto kamp:

Auto kamp je otvorena površina u funkciji privremenog objekta, koju čini zemljište određeno za boravak lica u kamp kućici na točkovima (mobile home), kamp prikolici, pod šatorom ili drugoj mobilnoj opremi za smještaj ljudi na otvorenom prostoru.

Podloga za mobilhome i šatore je postojeća prirodna travnata površina.

Površina na kojoj se postavlja auto kamp ne može se fizički mijenjati odnosno betonirati.

Za potrebe auto kampa je predviđen zajednički mobilni sanitarni blok i montažno-demontažnu prijemnu kućicu (repciju).

Površina mobilnog sanitarnog bloka je do 24m², a prijemne kućice (repcije do 72 m²).

Repcija:

Prema načinu pričvršćavanja za tlo, planirati postavljanje montažno – demontažnog privremenog objekta. Objekat postavljati na odgovarajuću postojećoj površini ili izravnoj površini u gabaritima objekta. Ukoliko se planira podloga ona mora biti drvena, nikako betonska.

Montažno demontažni privremeni objekat je već gotov proizvod ili se montira na licu mjesta od elemenata konstrukcije, fasadne ispune i pokrivača. Sve elemente konstruktivne i arhitektonske planirati od kvalitetnog lake drvene građe.

Struktura fasada i zidova repcije može biti od termopan stakla, fasadnih laminata ili ispuna sa kamenim odnosno drvenim oblogama.

Objekat se može postaviti i ukloniti sa lokacije u cjelini ili u djelovima.

Isti svojim izgledom, oblikovanjem i bojom mora biti usklađen sa prostorom.

Prilikom izgradnje i funkcionisanja objekta, potrebno je voditi računa o najmanjim mogućim uticajima na životnu sredinu.

Neophodno je uklopiti arhitekturu objekta u specifični prostorni kontekst u smislu pejzažnog oblikovanja, forme i boje.

Tehničku dokumentaciju za postavljanje montažno-demontažnog privremenog objekta koji se postavlja kao gotov proizvod, odnosno koji je fabričke proizvodnje čini tipski projekat dobijen od proizvođača.





Tehničku dokumentaciju za postavljanje montažno-demontažnog privremenog objekta koji nije fabričke proizvodnje, odnosno koji se montira na licu mjesta od elemenata konstrukcije, ispune i pokrivača, a čija bruto površina ne prelazi 30 m², čini idejno rješenje.

Tehničku dokumentaciju za postavljanje montažno-demontažnog privremenog objekta koji nije fabričke proizvodnje, odnosno koji se montira na licu mjesta od elemenata konstrukcije, ispune i pokrivača, a čija je bruto površina veća od 30 m², čini revidovan glavni projekat.

Br. Lok.	Objekat	Katastarska parcela	Namjena	Dimenzije	Opis privremenog objekta
----------	---------	---------------------	---------	-----------	--------------------------

115.2	štanđ	KO Njegovuđa KP 465	Privremeni objekti namjenjeni za trgovinu i usluge	Do 4m2	tipski demontažni objekat	montažno-
Smjernice za projektovanje i uređenje:						
Štanđ je pokretni odnosno montažno-demontažni privremeni objekat, koji se postavlja na gotovoj podlozi i kod kojeg jedan konstruktivni sklop objedinjuje površinu za izlaganje, čuvanje robe i zaštitu od atmosferskih prilika.						
Podloga na koju se stanđ postavlja je prirodna travnata površina.						
Na štanđu se može vršiti prodaja umjetničkih predmeta, knjiga, štampe, suvenira, čestitki, cvijeća, proizvoda domaće radinosti i dr.						
Br. Lok.	Objekat	Katastarska parcela	Namjena	Dimenzije	Opis privremenog objekta	
115.3	2 x Ugostiteljska terasa	KO Njegovuđa KP 445 I 460 za auto kamp	Privremeni objekti namjenjeni za turizam i ugostiteljstvo	terasa1=55m2 terasa2= 90m2	montažno-demontažni objekat	
Smjernice za projektovanje i uređenje:						
Ugostiteljska terasa koristi se za pružanje ugostiteljskih usluga, postavljanjem stolova, stolica, kao i suncobrana i/ili tendi.						
Ne treba zatvarati bočne vertikalne strane ugostiteljske terase. Ugostiteljska terasa na kojoj se bočne vertikalne strane, sezonski ili periodično mogu zastakliti odnosno zatvarati smatra se privremenim ugostiteljskim objektom.						
Terasa se postavlja ispred ugostiteljskih objekata.						
Tenda u sklopu ugostiteljske terase, može se postaviti iznad ulaza u pripadajući ugostiteljski objekat ili može biti samostojeća, postavlja se na drvenu konstrukciju, a izrađuje se od prirodnih materijala.						
Ugostiteljske terase mogu se ograđivati vazama, žardinjerama ili lako prenosivim drvenim stubićima, ukrasnim konopima i staklenim paravanima, do 100 cm visine, bez fiksiranja za podlogu.						
Ugostiteljske terase ne treba ograđivati. Na obodima suncobrana, tendi ili drugih vrsta natkrivanja, može biti ispisan samo naziv ugostiteljskog objekta, u skladu sa osnovnim tonom suncobrana odnosno tende.						
Tehničku dokumentaciju za postavljanje montažno-demontažnog privremenog objekta koji nije fabričke proizvodnje, odnosno koji se montira na licu mjesta od elemenata konstrukcije, ispune i pokrivača, a čija je bruto površina veća od 30 m2, čini revidovan glavni projekat.						
5.2	Pravila parcelacije					
	Auto kamp, štanđ i terasa -lokacije označene brojevima 15.1, 15.2 i 15.3 predviđaju se na na kat. parcelama broj 445, 465, 460, 461 KO Njegovuđa u opštini Žabljak. Zona III (režim zaštite III stepena)					
6.	PREPORUKE ZA SMANJENJE UTICAJA I ZAŠTITU OD ZEMLJOTRESA, KAO I DRUGE USLOVE ZA ZAŠTITU OD ELEMENTARNIH NEPOGODA I TEHNIČKO-TEHNOLOŠKIH I DRUGIH NESREĆA					
	Tehničkom dokumentacijom predvidjeti mjere zaštite od požara shodno propisima za ovu vrstu objekata. U cilju zaštite od elementarnih nepogoda postupiti u skladu sa Zakonom o zaštiti i spašavanju («Službeni list CG«, br.13/07, 05/08, 86/09 i 32/11 i 54/16) i Pravilnikom o mjerama zaštite od elementarnih nepogoda («Službeni list RCG«, br.8/93) i Zakonu o zapaljivim tečnostima i gasovima («Službeni list CG«, br.26/10 i 48/15).					
	Shodno članu 9 Zakona o zaštiti i zdravlju na radu („Službeni list CG“, br.34/14), pri izradi tehničke dokumentacije projektant koji u skladu sa propisima o uređenju prostora i izgradnji objekata izrađuje tehničku dokumentaciju za izgradnju, rekonstrukciju ili adaptaciju objekta, namijenjene za radne i pomoćne prostorije i objekte gdje se tehnološki proces obavlja na otvorenom prostoru, dužan je da predvidjeti propisane mjere zaštite na radu u skladu sa tehnološkim projektnim zadatkom. Pri izgradnji, rekonstrukciji ili rušenju objekta potrebno je izraditi Elaborat o uređenju gradilišta u skladu sa aktom nadležnog ministarstva shodno članu 10 Zakona o zaštiti i zdravlju na radu.					
7.	USLOVI I MJERE ZAŠTITE ŽIVOTNE SREDINE					
	Shodno karakteristikama/namjenama objekata koji će se postavljati na predviđenim lokacijama, neophodno je obratiti se nadležnom organu (Agenciji za zaštiti prirode i životne sredine) shodno					

	<p>članu 7 Zakona o procjeni uticaja na životnu sredinu ("Sl.list CG", br. 75/18), odnosno, za potrebu utvrđivanja procjene uticaja na životnu sredinu.</p> <p>Elaborat o procjeni uticaja na životnu sredinu vrši se za projekte za koje:</p> <ul style="list-style-type: none"> - je obavezna izrada elaborata procjene uticaja; - se može zahtijevati izrada elaborata. <p>Tehničkom dokumentacijom predvidjeti uslove i mjere za zaštitu životne sredine u skladu sa odredbama Zakona o procjeni uticaja na životnu sredinu („Službeni list CG“, br.80/05, 40/10, 73/10, 40/11, 27/13 i 52/16) i Zakonom za zaštitu prirode („Službeni list CG“, br.54/16) na osnovu urađene procjene uticaja na životnu sredinu. U slučajevima kada je potrebno izvršiti procjenu uticaja na životnu sredinu, uz zahtjev za izdavanje građevinske dozvole na glavni projekat investitor treba da dostavi Odluku o potrebi procjene uticaja na životnu sredinu, shodno članu 13 Zakona o procjeni uticaja na životnu sredinu.</p>
8.	<p>USLOVI I MJERE ZAŠTITE NEPOKRETNIH KULTURNIH DOBARA I NJIHOVE ZAŠTIĆENE OKOLINE</p> <p>Podnosilac zahtjeva je dužan da za svaki pojedinačni Programom predviđeni objekat koji je prostorno lociran u neposrednoj blizini nepokretnog kulturnog dobra (bafer zoni) pribavi konzervatorske uslove od Uprave za zaštitu kulturnih dobara po pitanju gabarita, forme i materijalizacije. Izuzetak su pokretni privremeni objekti (rashladne i izložbene vitrine, konzervatori, aparati...).</p> <p>Planiranje objekata privremenog karaktera u zaštićenim područjima prirode kao i njihovo korišćenje vrši se u skladu sa opštim uslovima za zaštitu zaštićenih prirodnih dobara koji su dati u članu 39 Zakona o zaštiti prirode, i to: " Zaštićena područja mogu se koristiti u skladu sa studijom zaštite odnosno prostornim planom posebne namjene, planom upravljanja zaštićenog područja i na osnovu dozvola u skladu sa ovim zakonom..</p> <p>Zabranjeno je korišćenje zaštićenih prirodnih dobara na način koji prouzrokuje: oštećenje zemljišta i gubitak njegove prirodne plodnosti; oštećenje površinskih ili podzemnih geoloških, hidrogeoloških i geomorfoloških vrijednosti; oštećenje morskih zaštićenih područja; osiromašenje prirodnog fonda divljih vrsta biljaka, životinja i gljiva; smanjenje biološke i predione raznovrsnosti; zagađivanje ili ugrožavanje podzemnih i površinskih voda." Na samom zaštićenom prirodnom dobru se ne mogu postavljati objekti trajnog karaktera, izvoditi radovi betoniranja, eksploatacije pijeska, uklanjanja vegetacije, izmjene obalne linije i strukturnog remodeliranja pješčane plaže. Izuzetak predstavljaju intervencije izgradnje rampi za pristup lica sa invaliditetom na planom definisanim lokacijama.</p>
9.	<p>USLOVI ZA LICA SMANJENE POKRETLJIVOSTI I LICA SA INVALIDITETOM</p> <p>Tehničkom dokumentacijom obezbjediti prilaz i upotrebu objekta/objekata licima smanjene pokretljivosti u skladu sa članom 71 Zakona o planiranju prostora i izgradnji objekata i Pravilnikom o bližim uslovima i načinu prilagođavanja objekata za pristup i kretanje lica smanjene pokretljivosti i lica sa invaliditetom („Sl. list CG“ broj 48/13 i 44/15).</p>
10.	<p>USLOVI ZA OBJEKTE KOJI MOGU UTICATI NA PROMJENE U VODNOM REŽIMU</p> <ul style="list-style-type: none"> • kod utvrđivanja urbanističkih uslova za privremene objekte posebno treba voditi računa o sanitarnom aspektu istih, o uslovima koje propisuju nadležna javna komunalna preduzeća (vodovod, kanalizacija, telekom i elektrodistribucija), kao i uslovima koji proizilaze iz Zakona o bezbjednosti hrane;
11.	<p>USLOVI ZA PRIKLJUČENJE NA INFRASTRUKTURU</p>
11.1	<p>Uslovi priključenja na elektroenergetsku infrastrukturu</p> <p>Prilikom izrade tehničke dokumentacije potrebno je poštovati sljedeće preporuke EPCG:</p> <ul style="list-style-type: none"> •Tehnička preporuka za priključke potrošača na niskonaponsku mrežu TP-2 (II dopunjeno izdanje) •Tehnička preporuka – Tipizacija mjernih mjesta •Uputstvo i tehnički uslovi za izbor i ugradnju ograničivača strujnog opterećenja •Tehnička preporuka TP-1b - Distributivna transformatorska stanica DTS – EPCG 10/0.4 Kv
11.2	<p>Ostali infrastrukturni uslovi</p> <p>Tehničke uslove priključenja na infrastrukturu investitor pribavlja od organa za tehničke uslove, za svaki privremeni objekat pojedinačno;</p>
12	<p>Prilikom izrade tehničke dokumentacije poštovati Pravilnik o načinu izrade, razmjeri i bližoj sadržini tehničke dokumentacije (Sl. list CG, br.44/18)</p> <p>Tehničku dokumentaciju izraditi u skladu sa Pravilnikom o načinu obračuna površine i zapremine objekata (" Sl. List CG", br. 47/13).</p>
13.	<p>POTREBA IZRADE PROJEKTNE DOKUMENTACIJE</p> <p>Tehničku dokumentaciju za postavljanje montažno-demontažnog privremenog objekta koji se postavlja kao gotov proizvod, odnosno koji je fabričke proizvodnje čini tipski projekat dobijen od proizvođača.</p>

	<p>Tehničku dokumentaciju za postavljanje montažno-demontažnog privremenog objekta koji nije fabričke proizvodnje, odnosno koji se montira na licu mjesta od elemenata konstrukcije, ispune i pokrivača, a čija bruto površina ne prelazi 30 m², čini idejno rješenje.</p> <p>Tehničku dokumentaciju za postavljanje montažno-demontažnog privremenog objekta koji nije fabričke proizvodnje, odnosno koji se montira na licu mjesta od elemenata konstrukcije, ispune i pokrivača, a čija je bruto površina veća od 30 m², kao i za sve objekte za koje je potrebna izrada Elaborata procjene uticaja na životnu sredinu, čini revidovan glavni projekat.</p>	
14.	<p>POTREBA PRIBAVLJANJA SAGLASNOSTI GLAVNOG GRADSKOG ARHITEKTE</p> <p>U skladu sa članom 87, tačkom 2, Zakona o planiranju prostora i izgradnji objekata ("Sl.list CG", br. 64/2017, 44/2018, 63/2018, 11/2019 - ispr. i 82/2020), Glavni gradski arhitekta daje saglasnost na idejno rješenje arhitektonskog projekta privremenog objekta za koji se izrađuje glavni projekat u odnosu na program iz člana 116 ovog zakona, koji je usklađen sa državnim smjernicama razvoja arhitekture tj. za objekte čija je bruto površina veća od 30 m², kao i za sve objekte za koje je potrebna izrada Elaborata procjene uticaja na životnu sredinu.</p>	
15.	<p>NAPOMENA:</p> <p>Nakon izrade dokumentacije potrebno je JPNPCG dostaviti projektnu dokumentaciju (na CD-u), original ili ovjerenu kopiju Saglasnosti Glavnog gradskog arhitekta za objekte za koje je potrebno dobiti predmetnu saglasnost.</p> <p>Privremeni objekat investitor može da postavi, odnosno gradi na osnovu prijave i dokumentacije propisane Zakonom o planiranju prostora i izgradnji objekata.</p> <p>Dokumentacija iz stava 1 ovog člana sadrži:</p> <ol style="list-style-type: none"> 1) dokaz o pravu svojine odnosno drugom pravu na zemljištu; 2) dokaz o uređivanju odnosa u pogledu plaćanja lokalne komunalne takse, za korišćenje javnih površina; 3) tehničku dokumentaciju izrađenu u skladu sa urbanističkim uslovima iz Programa i tehničkim uslovima pribavljenim od organa za tehničke uslove; i 4) saglasnost iz člana 87 stav 7 ovog zakona. <p>Dokumentacija iz stava 2 tačka 3 ovog člana, u zavisnosti od vrste i namjene privremenog objekta, može da bude tipski projekat, odnosno druga vrsta projekta.</p> <p>Prijavu i dokumentaciju iz st. 1 i 2 ovog člana, investitor je dužan da podnese nadležnom inspeksijskom organu lokalne uprave u roku od 15 dana prije početka postavljanja odnosno građenja.</p> <p>Odredba stava 2 tač. 3 i 4 ovog člana ne odnosi se na privremeni objekat koji je izgrađen odnosno postavljen u skladu sa propisima koji su važili prije donošenja Programa i koji je usklađen sa urbanističkim uslovima iz Programa.</p> <p>Urbanistički uslovi iz stava 2 tačka 3 ovog člana u odnosu na spoljnji izgled privremenog objekta, izdaju se u skladu sa državnim smjernicama razvoja arhitekture.</p>	
16.	<p>DOSTAVLJENO:</p> <ul style="list-style-type: none"> - Podnosiocu zahtjeva - Komunalnoj inspekciji - U spise predmeta - a/a 	
17.	<p>OBRAĐIVAČI URBANISTIČKO-TEHNIČKIH USLOVA: Radmila Vujotić Stručni saradnik za zaštitu prostora</p>	<p>potpis </p>
18.	<p>ŠEF SLUŽBE ZA ZAŠTITU PRIRODE I KULTURNE BAŠTINE I ODRŽIVI RAZVOJ Aleksandar Mijović</p>	<p>Potpis </p>
19.	<p>DIREKTOR JP NACIONALNI PARKOVI CRNE GORE: Aleksandar Bulatović</p> 	<p>potpis </p>