

05-1998

05-1998

1. CRNA GORA
JAVNO PREDUZEĆE ZA NACIONALNE
PARKOVE CRNE GORE



Nacionalni parkovi
CRNE GORE

2. JAVNO PREDUZEĆE ZA NACIONALNE PARKOVE CRNE GORE na osnovu člana 1 Uredbe o izmjeni uredbe o povjeravanju poslova iz nadležnosti Ministarstva održivog razvoja i turizma Javnom preduzeću za upravljanje morskim dobrom i Javnom preduzeću nacionalni parkovi Crne Gore ("Sl. list CG", br. 87/2018 i 75/2019), i Programa objekata privremenog karaktera za područje Nacionalnog parka Skadarsko jezero, za period 2020 – 2024. godina, br: 04-41/56 od 29.05.2020. godine, a u vezi sa članom 115, 116, 117 i 74 Zakona o planiranju prostora i izgradnji objekata ("Službeni list Crne Gore", br. 64/17, 44/18, 63/18), Pravilnikom o bližim uslovima za postavljanje odnosno građenje privremenih objekata, uređaja i opreme (Službeni list CG, br. 43/18, 76/18 i 76/19) i člana 23 Zakona o Nacionalnim parkovima ("Sl. list CG", br. 28/14, 39/16), izdaje:

3. **URBANISTIČKO-TEHNIČKE USLOVE**
za izradu tehničke dokumentacije

za postavljanje privremenog objekta za trgovinu i usluge **kiosk** lokacija označena **br.47**, **mikrolokacija 47.6**, privremenog objekta namjenjenog reklamiranju, oglašavanju i pružanju informacija **promotivni natpis, skulptura i paviljon mikrolokacija 47.11**, privremenog objekta namjenjenog za komunalne usluge i infrastrukturu **pokretna toaletna kabina i mobilni sanitarni blok mikrolokacija 47.11** na dijelu kat. parcele 650, KO Vranjina i privremenog objekta za potrebe upravljanja zaštićenim područjem **kula osmatračnica mikrolokacija 47.12** na dijelu kat. parcele 663/1, KO Vranjina, opština Podgorica predviđenih - Programom objekata privremenog karaktera za područje NP Skadarsko jezero, za period 2020 – 2024. godina.

4. **PODNOŠILAC ZAHTJEVA-KORISNIK:** JPNPCG












5. **PLANIRANO STANJE**

5.1 **Namjena parcele odnosno lokacije(mikrolokacije) i površine**


Površina lokacije:	18883.18m2
Namjena: privremeni objekti namjenjeni za trgovinu i usluge	kiosk
privremeni objekti namjenjeni reklamiranju, oglašavanju i pružanju informacija	promotivni natpis, skulptura i paviljon
privremeni objekti namjenjeni za komunalne usluge i infrastrukturu	pokretna toaletna kabina i mobilni sanitarni blok
privremeni objekti za potrebe upravljanja zaštićenim područjem	kula osmatračnica



Legenda

-  granica lokacije sa prelomnim tačkama
-  ponton
-  privremeno parkiralište
-  kiosk/prijeman kućica
-  otvorni šank
-  ugostiteljska terasa
-  skladište za opremu
-  kula osmatračnica
-  promotivni natpis, skulptura, paviljon
-  pokretna toaletna kabina i mobilni sanitarni blok
-  konzervator za sladoled

mikrolokacija 3.6 – kiosk/ prijemna kućica za naplatu karata/



Prelomne tačke lokacije br. 47 sa koordinatama

tačke/kordinate	X	Y
1	6593129.91	4681639.21
2	6593120.1	4681632.55
3	6593107.37	4681624.79
4	6593077.35	4681578.17
5	6593064.49	4681561.79
6	6593047.16	4681543.19
7	6593030.47	4681509.24
8	6593033.15	4681503.22
9	6593043.88	4681483.76
10	6593031.1849	4681439.9268
11	6593039.0692	4681424.6245
12	6593049.2576	4681404.6946
13	6593065.0852	4681381.6441
14	6593081.7893	4681366.9208
15	6593120.12	4681375.77
16	6593143.24	4681367.2

17	6593166.54	4681364.44
18	6593188.06	4681364.54
19	6593219.06	4681368.06
20	6593241.92	4681366.57
21	6593258.97	4681362.77
22	6593259.34	4681369.49
23	6593245.29	4681379.1
24	6593233.03	4681379.11
25	6593223.87	4681378.38
26	6593195.91	4681378.81
27	6593176.39	4681382.52
28	6593163.08	4681391.55
29	6593147.86	4681391.27
30	6593135.14	4681398.07
31	6593127.9	4681400.29
32	6593125.64	4681408.97
33	6593117.48	4681424.78
34	6593117.02	4681436.45
35	6593113.26	4681452.95
36	6593135.9434	4681476.4762
37	6593130.381	4681485.3795
38	6593112.48	4681482.34
39	6593107.64	4681519.27
40	6593105.34	4681531.65
41	6593108.92	4681539.79
42	6593116.75	4681538.16
43	6593115.76	4681546.95
44	6593115.75	4681551.19
45	6593118.66	4681570.4
46	6593122.25	4681572.36
47	6593123.87	4681579.2
48	6593120.28	4681584.41
49	6593127.44	4681594.83
50	6593126.13	4681624.94

Urbanističko – tehnički uslovi:

Smjernice za lokaciju

Privremeni objekti u Nacionalnim parkovima Crne Gore treba da budu isključivo pokretni ili montažno – demontažnog karaktera, što obezbijeduje njihovo brzo i lako postavljanje i uklanjanje. Nakon uklanjanja objekta, lokacija treba da ima osobine izvornog ambijenta, tj. da svojim izgledom ne ukazuje na to da je na njoj bilo privremenih objekata;

- Položaj privremenih objekata na grafičkom prilogu dat je samo kao smjernica i nije obavezan.
- Lokaciju za postavljanje privremenih objekata planiranti na slobodnim površinama katastarske parcele. Odnosno, odrediti prostor bez sječe/krčenja visokovrijednog zelenila (šume ili pojedinačnih stabala).
- Objekat/objekti se postavljaju na postojeću podlogu, odnosno na drvenoj platformi a koja je iznad terena maksimalno uzdignuta 10 cm.
- Zabranjeno je betonirati pristupne staze na lokaciji (pristupne staze raditi od drveta/ "decking")
- Drvene staze postavljati na postojećoj podlozi, bez trajnog vezivanja za tlo. Maksimalna širina pristupnih staza je 1.20m;

Uslovi za arhitektonsko oblikovanje

Stabilnost i funkcionalnost objekata treba u potpunosti da bude obezbijedena i dokumentovana.

Veličina objekta mora biti u skladu sa važećim propisima i normativima za djelatnost koje će se obavljati u objektu.

Realizacijom savremenih ili tradicionalnih koncepata, te novog pristupa usklađenih sa prirodnim, kulturnim i lokalnim specifičnostima, privremene objekte arhitektonski i oblikovno uklopiti u neposredno okruženje, odnosno moraju da odgovaraju specifičnom prostornom kontekstu; (koristiti prirodne materijale).

Podnosilac zahtjeva dužan je da u skladu sa članom 117 Zakona o planiranju prostora i izgradnji objekata ("Sl.list CG", br. 64/17, 44/18, 63/18, 11/19) pribavi saglasnost glavnog gradskog arhitekta u pogledu spoljnog izgleda privremenog objekta. Izuzetak su pokretni privremeni objekti (rashladne i izložbene vitrine, konzervatori, aparati...).

NAMJENA

Privremeni objekat namijenjen za trgovinu i usluge

Kiosk

Kiosk je montažno-demontažni privremeni objekat namijenjen trgovini i uslugama koji je izgrađen od lakih kvalitetnih materijala, proizveden od ovlaštenog proizvođača, koji se montira na gotovu podlogu (asfalt, beton, kamene ploče, drvo) i koji se može postaviti i ukloniti sa lokacije u cjelini ili u djelovima, kao i naplatna kućica sa rampom (u nacionalnom parku) i prijemna kućica.

Bruto površina kioska za prodaju štampe može biti do 9 m², a ostalih vrsta trgovine i usluga do 30 m².

Kiosk se izrađuje od trajnog materijala - čelika pocinčanog i plastificiranog u boji, inoksa ili od eloksiranog ili plastificiranog aluminijuma, a izuzetno od drveta ako se postavlja u nacionalnom parku.

Kiosk svojim izgledom, oblikovanjem i bojom mora biti usklađen sa prostorom u kojem se postavlja.

Struktura fasada i zidova kioska može biti od pocinčanih bojenih limova, poliuretanskih panela, termopan stakla, fasadnih laminata ili ispuna sa kamenim odnosno drvenim oblogama.

Na prednjoj strani kioska, iznad prodajnog pulta može se postaviti sklopiva ili fiksna konzolna tenda, maksimalne širine 1,5 m od ivice kioska i minimalne visine 2,3 m računajući od kote trotoara, a usluga u kiosku se, po pravilu, pruža preko pulta.

Opremu kioska obavezno čini korpa za otpatke postavljena neposredno uz kiosk ili iza kioska.

Privremeni objekti za potrebe upravljanja zaštićenim područjem

Kula osmatračnica

Kula osmatračnica je prostor namijenjen za posmatranje ptica u okviru zaštićenog područja.

Površina kule osmatračnice je, u osnovi, do 4m².

Kula osmatračnica izrađuje se od trajnog materijala: drvene konstrukcije odnosno čelične konstrukcije obložene drvetom.

U kuli osmatračnici prostor za posmatranje je visoko pozicioniran u odnosu na podlogu. Kula osmatračnica svojom visinom, izgledom, oblikovanjem i bojom mora biti usklađena sa prostorom u kojem se postavlja.

Privremeni objekti namijenjeni reklamiranju, oglašavanju i pružanju informacija

Promotivni natpis, skulptura i paviljon

Promotivni natpis, skulptura odnosno paviljon su slobodnostojeći montažno-demontažni privremeni objekti namijenjeni promociji turističke destinacije (naziv destinacije, promotivna poruka, maskota grada).

Promotivni natpis, skulptura odnosno paviljon izrađuju se od trajnog materijala otpornog na atmosferske uticaje.

Promotivni natpis, skulptura odnosno paviljon postavljaju se na postojeću uređenu javnu površinu ili, izuzetno, u sklopu uređenih zelenih površina.

Privremeni objekti namijenjeni za komunalne usluge i infrastrukturu

Pokretna toaletna kabina i mobilni sanitarni blok

Pokretna toaletna kabina je tipski privremeni objekat napravljen od PVC materijala koji predstavlja samostalnu sanitarno-higijensku jedinicu bez potrebe priključivanja na vodovodnu i kanalizacionu mrežu i koji se postavlja na javnu površinu ili u okviru zaštićenog područja, za potrebe posjetilaca.

Pokretna toaletna kabina se postavlja za potrebe gradilišta, privremenih kampova, kulturno-umjetničkih manifestacija, skupova, koncerata.

Mobilni sanitarni blok je toalet napravljen sa priključkom na kanalizacioni sistem ili na vodonepropusnu septičku jamu odnosno septičku jamu sa bioprečišćivačem.

Mobilni sanitarni blok se priključuje na vodovodne instalacije, a ukoliko ne postoji mogućnost vodovodnog priključka sanitarni blok se snabdijeva tehničkom vodom iz za to pripremljenog rezervoara.

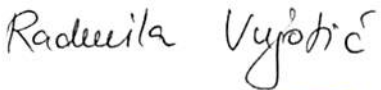


Mobilni sanitarni blok je izgrađen od lakih kvalitetnih materijala, proizveden od ovlaštenog proizvođača, koji se montira na gotovu postojeću podlogu, koji se može postaviti i ukloniti sa lokacije u cjelini ili u djelovima.

Mobilni sanitarni blok izrađuje se od trajnog materijala - plastike, plastificiranih aluminijumskih profila, drveta.

Mobilni sanitarni blok svojim izgledom, oblikovanjem i bojom mora biti usklađen sa prostorom u kojem se postavlja.

	<p>Bruto površina pokretnog toaleta je do 3 m², a površina mobilnog sanitarnog bloka do 24 m².</p> <p>- Tehničku dokumentaciju za postavljanje montažno-demontažnog privremenog objekta koji se postavlja kao gotov proizvod, odnosno koji je fabričke proizvodnje čini tipski projekat dobijen od proizvođača;</p> <p>- Tehničku dokumentaciju za postavljanje montažno-demontažnog privremenog objekta koji nije fabričke proizvodnje, odnosno koji se montira na licu mjesta od elemenata konstrukcije, ispune i pokrivača, a čija bruto površina ne prelazi 30 m², čini idejno rješenje</p>
5.2	Pravila parcelacije
	Privremeni objekti: kiosk, promotivni natpis skulptura i paviljon, pokretna toaletna kabina i mobilni sanitarni blok se predviđaju na dijelu kat. parcele 650, kula osmatračnica se predviđa na dijelu kat. parcele 663/1, KO Vranjina, opština Podgorica. Zona III (režim zaštite III stepena).
6.	PREPORUKE ZA SMANJENJE UTICAJA I ZAŠTITU OD ZEMLJOTRESA, KAO I DRUGE USLOVE ZA ZAŠTITU OD ELEMENTARNIH NEPOGODA I TEHNIČKO-TEHNOLOŠKIH I DRUGIH NESREĆA
	<p>U cilju zaštite od elementarnih nepogoda postupiti u skladu sa Zakonom o zaštiti i spašavanju („Sl.list CG“, br. 13/07, 05/08, 86/09, 32/11 i 54/16) i Pravilnikom o mjerama zaštite od elementarnih nepogoda („Sl.list CG“, br. 79/04)) i Zakonu o zapaljivim tečnostima i gasovima (»Službeni list CG«, br.26/10 i 48/15).</p> <p>Projektom dokumentacijom potrebno je predvidjeti propisane mjere zaštite od požara shodno članu 85,86,87, 88 i 89 Zakona o zaštiti i spašavanju (Sl.list CG“, br. 13/07, 05/08, 86/09, 32/11 i 54/16). Radi zaštite od požara, pored urbanističkih, potrebno je primjenjivati i građevinsko-tehničke mjere zaštite od požara u skladu sa propisima o izgradnji objekata, propisima i mjerama zaštite od požara. Neophodno je pribaviti saglasnost nadležnog organa na predviđene mjere zaštite od požara.</p> <p>Elaboratom zaštite na radu, predvidjeti mjere zaštite na radu za objekte koji imaju jedan ili više poslovnih prostora kao i za rušenje postojećeg objekta bilo koje namjene, shodno članu 9 Zakona o zaštiti i zdravlju na radu („Sl. list CG“, br.34/14). Pri postavljanju objekta poslodavac koji izvodi radove dužan je da izradi Elaborat o uređenju gradilišta u skladu sa Pravilnikom o sadržaju Elaborata o uređenju gradilišta („Sl. list RCG“, br.04/99).</p> <p>Aktivnosti od interesa za odbranu sprovoditi na osnovu Zakona o odbrani („Sl. list RCG“, br. 47/07 i “Sl. list CG“, br. 86/09, 88/09, 25/10, 40/11, 14/12 i 2/17).</p>
7.	USLOVI I MJERE ZAŠTITE ŽIVOTNE SREDINE
	<p>Radnje, aktivnosti i djelatnosti u zaštićenim područjima koje ne podliježu procjeni uticaja na životnu sredinu u skladu sa posebnim propisima („Sl.list CG“, br. 20/07, 47/13, 53/14 i 37/18), zatim ocjeni prihvatljivosti, i koje nijesu utvrđene planom upravljana, mogu se vršiti na osnovu dozvole Organa uprave (član 40 Zakona o zaštiti prirode, „Sl.list CG“, br. 54/16), prema utvrđenoj proceduri.</p> <p>Shodno karakteristikama/namjenama objekata koji će se postavljati na predviđenim lokacijama, neophodno je obratiti se nadležnom organu (Agenciji za zaštitu prirode i životne sredine) shodno članu 7 Zakona o procjeni uticaja na životnu sredinu (“Sl.list CG“, br. 75/18), odnosno, za potrebu utvrđivanja procjene uticaja na životnu sredinu.</p> <p>Elaborat o procjeni uticaja na životnu sredinu vrši se za projekte za koje:</p> <ul style="list-style-type: none"> - je obavezna izrada elaborata procjene uticaja; - se može zahtijevati izrada elaborata. <p>Kada su u pitanju zaštićene biljne i životinjske vrste postupati u skladu sa Rješenjem o stavljanju pod zaštitu pojedinih biljnih i životinjskih vrsta (“Sl.list RCG“, br.76/06).</p> <p>Treba obezbijediti sprovođenje svih zakonom propisanih obaveza u cilju sanacije i revitalizacije vizuelno degradiranog prostora.</p> <p>Treba obezbijediti zaštitu prirodnih vrijednosti (stroga zaštita prostora sa staništima endemičnih i zaštićenih biljnih i životinjskih vrsta) i ostalih elemenata životne sredine (prekomjerna buka, štetna isparenja, zagađenje, stvaranje opasnog otpada i sl.);</p> <p>Obavezne su mjere tehničke i biološke zaštite od buke, u skladu sa uslovima za tih zone i ostale akustične zone,(u skladu sa Odlukama o određivanju akustičnih zona za navedene opštine) a u postupku tehničkog pregleda mora se utvrditi ispunjenos uslova i mjera zaštite od buke odnosno zvučne zaštite.</p> <p>Primjeniti odgovarajuća tehnička rješenja pri osvjetljavanju javnih površina u skladu sa funkcijom lokacije i potrebama javnih površina. Izvore svjetlosti na zelenim površinama usmjeriti ka tlu uz minimalno osvjetljenje.</p> <p>Zabraniti korišćenje jakih svjetlosnih izvora (reklamni rotirajući reflektori, laseri i sl.) usmjerenih ka nebu.</p> <p>Predvidjeti korišćenje solarne energije primjenom raznih vrsta pasivnih solarnih sistema (u kojima objekat predstavlja prijemnik koji zahvata i čuva najveći dio energije) i aktivnih solarnih sistema (koji zahvataju energiju instalisanjem posebne opreme).</p> <p>Tehničkom dokumentacijom predvidjeti uslove i mjere za zaštitu životne sredine u skladu sa odredbama Zakona o procjeni uticaja na životnu sredinu („Službeni list CG“, br.80/05, 40/10, 73/10,</p>

	40/11, 27/13 i 52/16) i Zakonom za zaštitu prirode („Službeni list CG“, br.54/16) na osnovu urađene procjene uticaja na životnu sredinu. U slučajevima kada je potrebno izvršiti procjenu uticaja na životnu sredinu, uz zahtjev za izdavanje građevinske dozvole na glavni projekat investitor treba da dostavi Odluku o potrebi procjene uticaja na životnu sredinu, shodno članu 13 Zakona o procjeni uticaja na životnu sredinu.
8.	USLOVI I MJERE ZAŠTITE NEPOKRETNIH KULTURNIH DOBARA I NJIHOVE ZAŠTIĆENE OKOLINE Podnosilac zahtjeva je dužan da za svaki pojedinačni Programom predviđeni objekat koji je prostorno lociran u neposrednoj blizini nepokretnog kulturnog dobra (bafer zoni) pribavi konzervatorske uslove od Uprave za zaštitu kulturnih dobara po pitanju gabarita, forme i materijalizacije. Izuzetak su pokretni privremeni objekti (rashladne i izložbene vitrine, konzervatori, aparati...). <p>Planiranje objekata privremenog karaktera u zaštićenim područjima prirode kao i njihovo korišćenje vrši se u skladu sa opštim uslovima za zaštitu zaštićenih prirodnih dobara koji su dati u članu 39 Zakona o zaštiti prirode, i to: " Zaštićena područja mogu se koristiti u skladu sa studijom zaštite odnosno prostornim planom posebne namjene, planom upravljanja zaštićenog područja i na osnovu dozvola u skladu sa ovim zakonom.</p> <p>Zabranjeno je korišćenje zaštićenih prirodnih dobara na način koji prouzrokuje: oštećenje zemljišta i gubitak njegove prirodne plodnosti; oštećenje površinskih ili podzemnih geoloških, hidrogeoloških i geomorfoloških vrijednosti; oštećenje morskih zaštićenih područja; osiromašenje prirodnog fonda divljih vrsta biljaka, životinja i gljiva; smanjenje biološke i predione raznovrsnosti; zagađivanje ili ugrožavanje podzemnih i površinskih voda." Na samom zaštićenom prirodnom dobru se ne mogu postavljati objekti trajnog karaktera, izvoditi radovi betoniranja, eksploatacije pijeska, uklanjanja vegetacije, izmjene obalne linije i strukturnog remodeliranja pješčane plaže. Izuzetak predstavljaju intervencije izgradnje rampi za pristup lica sa invaliditetom na planom definisanim lokacijama.</p>
9.	USLOVI ZA LICA SMANJENE POKRETLJIVOSTI I LICA SA INVALIDITETOM Tehničkom dokumentacijom obezbjediti prilaz i upotrebu objekta/objekata licima smanjene pokretljivosti u skladu sa članom 71 Zakona o planiranju prostora i izgradnji objekata i Pravilnikom o bližim uslovima i načinu prilagođavanja objekata za pristup i kretanje lica smanjene pokretljivosti i lica sa invaliditetom („Sl. list CG“ broj 48/13 i 44/15).
10.	USLOVI ZA OBJEKTE KOJI MOGU UTICATI NA PROMJENE U VODNOM REŽIMU • kod utvrđivanja urbanističkih uslova za privremene objekte posebno treba voditi računa o sanitarnom aspektu istih, o uslovima koje propisuju nadležna javna komunalna preduzeća (vodovod, kanalizacija, telekom i elektrodistribucija), kao i uslovima koji proizilaze iz Zakona o bezbjednosti hrane;
11.	USLOVI ZA PRIKLJUČENJE NA INFRASTRUKTURU Uslovi priključenja na tehničku infrastrukturu - Tehnička infrastruktura podrazumijeva kompletnu opremljenost u skladu sa najvišim standardima i važećom regulativom; - Prilikom izrade tehničke dokumentacije pribaviti tehničke uslove za relevantnu infrastrukturu od nadležnog organa; Uslovi za priključenje privremenih objekata na infrastrukturu i posebni tehnički uslovi Vodovodne i kanalizacione, elektro i tk instalacije u privremenom objektu i izvanjen njega projektovati u skladu sa važećim propisima i standardima. Priključenje na postojeće infrastrukturne sisteme projektovati prema uslovima dobijenim od nadležnih javnih preduzeća. Saobraćajni uslovi Lokacija na koju se postavlja privremeni objekat/objekti mora imati obezbijeđen pristup sa javne površine, osim lokacija sa pokretnim i plutajućim privremenim objektima ili otvorenoj površini u funkciji privremenog objekta. Izuzetno, lokacije koje nemaju mogućnost obezbijeđenja kolskog pristupa, može se obezbijediti samo pješački pristup sa javne površine uz obezbijeđenje prava službenosti prolaza. Uslovi za odvoženje čvrstog otpada Na lokacijama obezbijediti uslove za upravljanje komunalnim otpadom u skladu sa Planom upravljanja otpadom i lokalnim normativnim aktima, a upravljanje ambalažnim, opasnim i ostalim vrstama otpada konkretnog tehnološkog postupka u skladu sa važećom zakonskom regulativom; Mjesto za odlaganje otpada predvidjeti na lokaciji za postavljanje privremenog objekta. Mjesta u objektu ili niše za otpad kao i njihov broj predvidjeti u skladu sa važećim propisima i standardima, odnosno u saradnji sa nadležnim komunalnim preduzećem. Posebni uslovi U slučaju da se u okviru navedene lokacije nalazi određeni zaštitni pojas (putna i/ili željeznička infrastruktura, objekti energetike, vodoizvorišta, objekti odbrane, objekti sanitarne zaštite...) neophodno je postupiti u skladu sa važećim propisima i standardima.
11.1	Uslovi priključenja na elektroenergetsku infrastrukturu

	Prilikom izrade tehničke dokumentacije potrebno je poštovati sljedeće preporuke EPCG: •Tehnička preporuka za priključke potrošača na niskonaponsku mrežu TP-2 (II dopunjeno izdanje) •Tehnička preporuka – Tipizacija mjernih mjesta •Uputstvo i tehnički uslovi za izbor i ugradnju ograničavača strujnog opterećenja •Tehnička preporuka TP-1b - Distributivna transformatorska stanica DTS – EPCG 10/0.4 Kv	
11.2	Ostali infrastrukturni uslovi	
	Tehničke uslove priključenja na infrastrukturu investitor pribavlja od organa za tehničke uslove, za svaki privremeni objekat pojedinačno;	
12	Prilikom izrade tehničke dokumentacije poštovati Pravilnik o načinu izrade, razmjeri i bližoj sadržini tehničke dokumentacije (Sl. list CG, br.44/18) Tehničku dokumentaciju izraditi u skladu sa Pravilnikom o načinu obračuna površine i zapremine objekata (" Sl. List CG", br. 47/13).	
13.	POTREBA IZRADE URBANISTIČKOG RJEŠENJA Potrebno je uraditi Idejno rješenje za privremeni objekat radi dobijanja Saglasnosti Glavnog gradskog arhitekta.	
14.	POTREBA PRIBAVLJANJA SAGLASNOSTI GLAVNOG GRADSKOG ARHITEKTE U skladu sa članom 87 Zakona o planiranju prostora i izgradnji objekata, neophodno je pribaviti Saglasnost na spoljni izgled privremenog objekta od strane Glavnog gradskog arhitekta.	
15.	NAPOMENA: Nakon izrade dokumentacije potrebno je JPNPCG dostaviti odobrenu projektnu dokumentaciju (na CD-u), original ili ovjerenu kopiju Saglasnosti Glavnog gradskog arhitekta. -Shodno članu 117. Zakona o planiranju prostora i izgradnji objekata, korisnik je dužan da 15 dana prije postavljanja privremenog objekta, dostavi prijavu sa svom tehničkom dokumentacijom i Saglasnostima, dokaz o pravu svojine odnosno drugom pravu na zemljištu, Dozvolama, traženim UTU, Direktoratu za inspekcijski nadzor i licenciranje	
16.	DOSTAVLJENO: Podnosiocu zahtjeva Direktoratu za inspekcijski nadzor i licenciranje U spise predmeta a/a	
17.	OBRADIVAČI URBANISTIČKO-TEHNIČKIH USLOVA: Radmila Vujotić Stručni saradnik za zaštitu i unapređenje prostora	
18.	ŠEF SLUŽBE ZA ZAŠTITU PRIRODE I KULTURNE BAŠTINE I ODRŽIVI RAZVOJ Aleksandar Mijović	 
19.	DIREKTOR JP NACIONALNI PARKOVI CRNE GORE: Elvir Klica	