






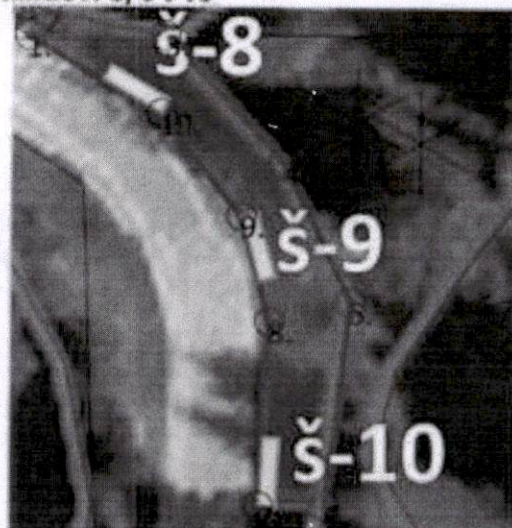
URBANISTIČKO - TEHNIČKI USLOVI

1.	<p style="text-align: center;"><i>JAVNO PREDUZEĆE ZA NACIONALNE PARKOVE CRNE GORE: E sa d.o. Podgorica Nacionalni park "Durmitor"</i></p> <p style="text-align: center;"><i>Broj: 08/220 Žabljak, 03. 04. 2026. god.</i></p> <p style="text-align: center;"><b>CRNA GORA</b></p> <p style="text-align: center;"><b>JAVNO PREDUZEĆE ZA NACIONALNE PARKOVE CRNE GORE</b></p>	 <p style="text-align: center;"><b>НАЦИОНАЛНИ ПАРКОВИ ЦРНЕ ГОРЕ</b></p>
2.	<p><b>JAVNO PREDUZEĆE ZA NACIONALNE PARKOVE CRNE GORE</b> na osnovu člana 143 stav 2 Zakona o uređenju prostora („Sl. list CG”, br. 19/25, 28/25 i 49/25), člana 163 Zakona o izgradnji objekata (“Sl. list CG”, br. 19/25 i 92/25), člana 1 Uredbe o povjeravanju dijela poslova Ministarstva prostornog planiranja, urbanizma i državne imovine Javnom preduzeću za upravljanje morskim dobrom Crne Gore i Javnom preduzeću za nacionalne parkove Crne Gore (“Sl. list CG”, br. 87/18, 75/19, 116/20, 141/21, 151/22, 45/24, 76/24, 128/24 i 161/25), i Izmjenama i dopunama Programa objekata privremenog karaktera za područje Nacionalnog parka „Durmitor”, za period 2024 – 2024. godina, 04-332/25-602/21 od 23. 7. 2025. godine, a u vezi sa članom 116 i 117 Zakona o planiranju prostora i izgradnji objekata (“Sl. list CG”, br. 64/17, 44/18, 63/18, 82/20, 86/22 i 4/23), Pravilnikom o bližim uslovima za postavljanje odnosno građenje privremenih objekata, uređaja i opreme (Službeni list CG, br. 43/18, 76/18 i 76/19, 9/24 i 28/24) i člana 23 Zakona o Nacionalnim parkovima (“Sl. list CG”, br. 28/14, 39/16 i 84/24), izdaje:</p>	
3.	<p><b>URBANISTIČKO-TEHNIČKE USLOVE</b></p>	
	<p>za izradu tehničke dokumentacije</p>	
	<p>za postavljanje privremenog objekta štanda na dijelu katastarske parcele broj 2952 KO Žabljak, opština Žabljak, lokacija 8.10, predviđena Izmjenama i dopunama Programa objekata privremenog karaktera za područje NP Durmitor, za period 2024 – 2028. godina.</p>	
4.	<p><b>PODNOŠILAC ZAHTJEVA-KORISNIK:</b></p>	<p><b>Zoran Radošević</b></p>
5.	<p><b>PLANIRANO STANJE</b></p>	
5.1	<p><b>Namjena parcele</b></p>	
	<p><b>Površina lokacije 8:</b></p>	<p><b>935 m<sup>2</sup></b></p>
	<p><b>Namjena:</b></p>	<p><b>Štand</b></p>
	<p>Orto-foto snimak lokacije:</p> <div style="display: flex; align-items: flex-start;"> <div style="flex: 1;"> <p>Makrolokacija za šandove</p>  </div> <div style="flex: 1; padding-left: 10px;"> <p><b>LEGENDA:</b></p> <ul style="list-style-type: none"> <li> lokacija na koju se postavlja privremeni objekat</li> <li> privremeni objekat štand</li> </ul> </div> </div>	

Štandovi 6 i 7



Štandovi 8, 9 i 10



koordinate lokacije (standovi 6 i 7)

Koordi /tačke	x	y
1	6589923.9628	4779280.9014
2	6589926.8300	4779266.2100
3	6589929.6100	4779248.9900
4	6589917.5588	4779257.4830
5	6589917.9313	4779261.8342
6	6589916.8464	4779271.2763
7	6589917.6100	4779277.9204


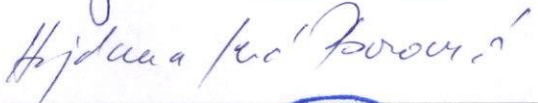
koordinate lokacije (standovi 8, 9 i 10)

Koor /tačke	x	y
1	6589993.7200	4779188.7900
2	6589994.6600	4779190.1500
3	6590001.6300	4779188.8100
4	6590008.4200	4779181.4300
5	6590012.3400	4779173.3000
6	6590010.9092	4779161.5745
7	6590007.0857	4779161.5745
8	6590007.6800	4779172.2000
9	6590006.0300	4779178.3200
10	6590001.4400	4779184.2800

	<p><b>Urbanističko-tehnički uslovi:</b></p> <p><b>Smjernice za lokaciju</b></p> <ul style="list-style-type: none"> <li>- Lokaciju za postavljanje predmetnih privremenih objekata planiranti na slobodnim površinama katastarske parcele. Odnosno, odrediti prostor bez sječe/ krčenja visokovrijednog zelenila (šume ili pojedinačnih stabala).</li> <li>- Položaj privremenih objekata na grafičkom prilogu dat je samo kao smjernica i nije obavezan.</li> <li>- Zabranjeno je betonirati pristupne staze na lokaciji; (pristupne staze raditi od drveta)</li> <li>- Drvene staze postavljati na postojeću podlogu, bez trajnog vezivanja za tlo. Makimalna širina pristupnih staza je 1.20m;</li> <li>- Lokaciju je zabranjeno ograđivati</li> </ul> <p><b>Namjena</b></p> <p><b>Štand</b></p> <p>Štand je montažno-demontažni privremeni objekat, koji se postavlja na gotovu podlogu i kod kojeg jedan konstruktivni sklop objedinjuje površinu za izlaganje, čuvanje robe i zaštitu od atmosferskih prilika.</p> <p>Maksimalna površina štanda može biti do 4 m<sup>2</sup>.</p> <p>Na štandu se može vršiti isključivo prodaja gljiva, ljekovitog bilja, šumskih plodova i proizvoda domaće radinosti. Svi štandovi moraju biti unificirani. Proizvodi se mogu izlagati isključivo u okviru štanda. Nije dozvoljeno postavljanje suncobrana, tendi ili drugih elemenata uz štand.</p>
	<p><b>Pravila parcelacije</b></p>
	<p><b>Privremeni objekat: štand se postavlja na dijelu katastarske parcele broj 2952 KO Žabljak, opština Žabljak. Zona III (režim zaštite III stepena).</b></p>
6.	<p><b>PREPORUKE ZA SMANJENJE UTICAJA I ZAŠTITU OD ZEMLJOTRESA, KAO I DRUGE USLOVE ZA ZAŠTITU OD ELEMENTARNIH NEPOGODA I TEHNIČKO-TEHNOLOŠKIH I DRUGIH NESREĆA</b></p>
	<p>U cilju zaštite od elementarnih nepogoda postupiti u skladu sa Zakonom o zaštiti i spašavanju („Sl. list CG“, br. 13/07, 05/08, 86/09, 32/11 i 54/16, 146/21 i 3/23, 146/21 i 3/23) i Pravilnikom o mjerama zaštite od elementarnih nepogoda („Sl. list CG“, br. 6/93) i Zakonu o zapaljivim tečnostima i gasovima (»Službeni list CG«, br.26/10, 31/10,40/11 drugi zakon i 48/15).</p> <p>Projektnom dokumentacijom potrebno je predvidjeti propisane mjere zaštite od požara shodno članu 85, 86, 87, 88 i 89 Zakona o zaštiti i spašavanju („Sl. list CG“, br. 13/07, 05/08, 86/09, 32/11 i 54/16, 146/21 i 3/23). Radi zaštite od požara, pored urbanističkih, potrebno je primjenjivati i građevinsko-tehničke mjere zaštite od požara u skladu sa propisima o izgradnji objekata, propisima i mjerama zaštite od požara. Neophodno je pribaviti saglasnost nadležnog organa na predviđene mjere zaštite od požara.</p> <p>Elaboratom zaštite na radu, predvidjeti mjere zaštite na radu za objekte koji imaju jedan ili više poslovnih prostora kao i za rušenje postojećeg objekta bilo koje namjene, shodno članu 9 Zakona o zaštiti i zdravlju na radu („Sl. list CG“, br.34/14 i 44/18). Aktivnosti od interesa za odbranu sprovoditi na osnovu Zakona o odbrani („Sl. list RCG“, br. 47/07 i „Sl. list CG“, br. 86/09-drugi zakon, 88/09, 25/10-drugi zakon, 40/11-drugi zakon, 14/12 i 2/17, 46/19 i 74/20-drugi zakon).</p>
7.	<p><b>USLOVI I MJERE ZAŠTITE ŽIVOTNE SREDINE</b></p>
	<p>Radnje, aktivnosti i djelatnosti u zaštićenim područjima koje ne podliježu procjeni uticaja na životnu sredinu u skladu sa posebnim propisima („Sl. list CG“, br. 20/07, 47/13, 53/14 i 37/18), zatim ocjeni prihvatljivosti, i koje nijesu utvrđene planom upravljana, mogu se vršiti na osnovu dozvole Organa uprave (član 40 Zakona o zaštiti prirode, („Sl. list CG“, br. 54/16, 18/19 i 84/24), prema utvrđenoj proceduri.</p> <p>Shodno karakteristikama/namjenama objekata koji će se postavljati na predviđenim lokacijama, neophodno je obratiti se nadležnom organu (Agenciji za zaštitu životne sredine) shodno članu 7 Zakona o procjeni uticaja na životnu sredinu („Sl. list CG“, br. 75/18), odnosno, za potrebu utvrđivanja procjene uticaja na životnu sredinu.</p> <p>Elaborat o procjeni uticaja na životnu sredinu vrši se za projekte za koje:</p> <ul style="list-style-type: none"> <li>- je obavezna izrada elaborata procjene uticaja;</li> <li>- se može zahtijevati izrada elaborata.</li> </ul> <p>Kada su u pitanju zaštićene biljne i životinjske vrste postupati u skladu sa Rješenjem o stavljanju pod zaštitu pojedinih biljnih i životinjskih vrsta („Sl. list RCG“, br.76/06).</p> <p>Treba obezbijediti sprovođenje svih zakonom propisanih obaveza u cilju sanacije i revitalizacije vizuelno degradiranog prostora.</p> <p>Treba obezbijediti zaštitu prirodnih vrijednosti (stroga zaštita prostora sa staništima endemičnih i zaštićenih biljnih i životinjskih vrsta) i ostalih elemenata životne sredine (prekomjerna buka, štetna isparenja, zagađenje, stvaranje opasnog otpada i sl.).</p> <p>Obavezne su mjere tehničke i biološke zaštite od buke, u skladu sa uslovima za tihe zone i ostale akustične zone, (u skladu sa Odlukama o određivanju akustičnih zona za navedene opštine) a u postupku tehničkog pregleda mora se utvrditi ispunjenost uslova i mjera zaštite od buke odnosno zvučne zaštite.</p>

	<p>Primijeniti odgovarajuća tehnička rješenja pri osvijetljavanju javnih površina u skladu sa funkcijom lokacije i potrebama javnih površina. Izvore svjetlosti na zelenim površinama usmjeriti ka tlu uz minimalno osvijetljenje. Zabraniti korišćenje jakih svjetlosnih izvora (reklamni rotirajući reflektori, laseri i sl.) usmjerenih ka nebu.</p> <p>Predvidjeti korišćenje solarne energije primjenom raznih vrsta pasivnih solarnih sistema (u kojima objekat predstavlja prijemnik koji zahvata i čuva najveći dio energije) i aktivnih solarnih sistema (koji zahvataju energiju instaliranjem posebne opreme).</p> <p>Tehničkom dokumentacijom predvidjeti uslove i mjere za zaštitu životne sredine u skladu sa odredbama Zakona o procjeni uticaja na životnu sredinu („Službeni list CG“ br. 75/18) i Zakona o zaštiti prirode („Službeni list CG“, br. 54/16 i 18/19) na osnovu urađene procjene uticaja na životnu sredinu. U slučajevima kada je potrebno izvršiti procjenu uticaja na životnu sredinu, uz zahtjev za izdavanje građevinske dozvole na glavni projekat investitor treba da dostavi Odluku o potrebi procjene uticaja na životnu sredinu, shodno članu 13 Zakona o procjeni uticaja na životnu sredinu.</p>
8.	<p><b>USLOVI I MJERE ZAŠTITE NEPOKRETNIH KULTURNIH DOBARA I NJIHOVE ZAŠTIĆENE OKOLINE</b></p> <p>Podnosilac zahtjeva je dužan da za svaki pojedinačni Programom predviđeni objekat koji je prostorno lociran u neposrednoj blizini nepokretnog kulturnog dobra (bafer zoni) pribavi konzervatorske uslove od Uprave za zaštitu kulturnih dobara po pitanju gabarita, forme i materijalizacije. Izuzetak su pokretni privremeni objekti (rashladne i izložbene vitrine, konzervatori, aparati...).</p> <p>Podnosilac zahtjeva dužan je da u skladu sa članom 117 Zakona o planiranju prostora i izgradnji objekata („Sl. list CG“, br. 64/17, 44/18, 63/18, 11/19, 82/20, 86/22, 4/23) pribavi saglasnost državnog arhitekta u pogledu spoljnog izgleda privremenog objekta. Izuzetak su pokretni privremeni objekti (rashladne i izložbene vitrine, konzervatori, aparati...).</p> <p>Ako se prilikom izvođenja radova naiđe na nalaze od arheološkog značaja odnosno geonaslijeđa, izvođač radova/zainteresovani korisnik lokacije dužan je da postupi u skladu sa članom 87 i 88 Zakona o zaštiti kulturnih dobara („Sl. list CG“, br. 49/10, 40/11, 44/17, 18/19), odnosno članom 70 Zakona o zaštiti prirode („Sl. list CG“, br. 54/16, 18/19).</p> <p>Planiranje objekata privremenog karaktera u zaštićenim područjima prirode kao i njihovo korišćenje vrši se u skladu sa opštim uslovima za zaštitu zaštićenih prirodnih dobara koji su dati u članu 39 Zakona o zaštiti prirode, i to: " Zaštićena područja mogu se koristiti u skladu sa studijom zaštite odnosno prostornim planom posebne namjene, planom upravljanja zaštićenog područja i na osnovu dozvola u skladu sa ovim zakonom.</p> <p>Zabranjeno je korišćenje zaštićenih prirodnih dobara na način koji prouzrokuje: oštećenje zemljišta i gubitak njegove prirodne plodnosti; oštećenje površinskih ili podzemnih geoloških, hidrogeoloških i geomorfoloških vrijednosti; oštećenje morskih zaštićenih područja; osiromašenje prirodnog fonda divljih vrsta biljaka, životinja i gljiva; smanjenje biološke i predione raznovrsnosti; zagađivanje ili ugrožavanje podzemnih i površinskih voda." Na samom zaštićenom prirodnom dobru se ne mogu postavljati objekti trajnog karaktera, izvoditi radovi betoniranja, eksploatacije pijeska, uklanjanja vegetacije, izmjene obalne linije i strukturnog remodeliranja pješćane plaže. Izuzetak predstavljaju intervencije izgradnje rampi za pristup lica sa invaliditetom na planom definisanim lokacijama.</p>
9.	<p><b>USLOVI ZA LICA SMANJENE POKRETLJIVOSTI I LICA SA INVALIDITETOM</b></p> <p>Tehničkom dokumentacijom obezbjediti prilaz i upotrebu objekta/objekata licima smanjene pokretljivosti u skladu sa članom 71 Zakona o planiranju prostora i izgradnji objekata i Pravilnikom o bližim uslovima i načinu prilagođavanja objekata za pristup i kretanje lica smanjene pokretljivosti i lica sa invaliditetom („Sl. list CG“ broj 48/13 i 44/15).</p>
10.	<p><b>USLOVI ZA OBJEKTE KOJI MOGU UTICATI NA PROMJENE U VODNOM REŽIMU</b></p> <p>Kod utvrđivanja urbanističkih uslova za privremene objekte posebno treba voditi računa o sanitarnom aspektu istih, o uslovima koje propisuju nadležna javna komunalna preduzeća (vodovod, kanalizacija, telekom i elektrodistribucija), kao i uslovima koji proizilaze iz Zakona o bezbjednosti hrane;</p>
11.	<p><b>USLOVI ZA PRIKLJUČENJE NA INFRASTRUKTURU</b></p> <p><b>Uslovi priključenja na tehničku infrastrukturu</b></p> <ul style="list-style-type: none"> <li>- Tehnička infrastruktura podrazumijeva kompletnu opremljenost u skladu sa najvišim standardima i važećom regulativom;</li> <li>- Prilikom izrade tehničke dokumentacije pribaviti tehničke uslove za relevantnu infrastrukturu od nadležnog organa;</li> </ul> <p><b>Uslovi za priključenje privremenih objekata na infrastrukturu i posebni tehnički uslovi</b></p> <p>Vodovodne i kanalizacione, elektro i tk instalacije u privremenom objektu i izvan njega projektovati u skladu sa važećim propisima i standardima. Priključenje na postojeće infrastrukturne sisteme projektovati prema uslovima dobijenim od nadležnih javnih preduzeća.</p> <p><b>Saobraćajni uslovi</b></p> <p>Lokacija na koju se postavlja privremeni objekat/objekti mora imati obezbjeđenja pristup sa javne površine, osim lokacija sa pokretnim i plutajućim privremenim objektima ili otvorenoj površini u funkciji privremenog objekta. Izuzetno, lokacije koje nemaju mogućnost obezbjeđenja kolskog pristupa, može se obezbjediti samo pješaćki pristup sa javne površine uz obezbjeđenje prava službenosti prolaza.</p> <p><b>Uslovi za odvoženje čvrstog otpada</b></p>

	<p>Na lokacijama obezbjediti uslove za upravljanje komunalnim otpadom u skladu sa Planom upravljanja otpadom i lokalnim normativnim aktima, a upravljanje ambalažnim, opasnim i ostalim vrstama otpada konkretnog tehnološkog postupka u skladu sa važećom zakonskom regulativom;</p> <p>Mjesto za odlaganje otpada predvidjeti na lokaciji za postavljanje privremenog objekta. Mjesta u objektu ili niše za otpad kao i njihov broj predvidjeti u skladu sa važećim propisima i standardima, odnosno u saradnji sa nadležnim komunalnim preduzećem.</p> <p><b>Posebni uslovi</b></p> <p>U slučaju da se u okviru navedene lokacije nalazi određeni zaštitni pojas (putna i/ili željeznička infrastruktura, objekti energetike, vodoizvorišta, objekti odbrane, objekti sanitarne zaštite...) neophodno je postupiti u skladu sa važećim propisima i standardima.</p>
11.1	<p><b>Uslovi priključenja na elektroenergetsku infrastrukturu</b></p> <p><b>Prilikom izrade tehničke dokumentacije potrebno je poštovati sljedeće preporuke EPCG:</b></p> <p>Tehnička preporuka za priključke potrošača na niskonaponsku mrežu TP-2 (II dopunjeno izdanje)</p> <ul style="list-style-type: none"> <li>• Tehnička preporuka – Tipizacija mjernih mjesta</li> <li>• Uputstvo i tehnički uslovi za izbor i ugradnju ograničavača strujnog opterećenja</li> <li>• Tehnička preporuka TP-1b - Distributivna transformatorska stanica DTS – EPCG 10/0.4 Kv</li> <li>• Prije izrade tehničke dokumentacije potrebno je pribaviti katastar podzemnih i nadzemnih instalacija, a njihovo eventualno izmiještane pada na teret investitora.</li> </ul>
11.2	<p><b>Ostali infrastrukturni uslovi</b></p> <p><b>Tehničke uslove priključenja na infrastrukturu investitor pribavlja od organa za tehničke uslove, za svaki privremeni objekat pojedinačno;</b></p>
12.	<p>Prilikom izrade tehničke dokumentacije potrebno je u svemu poštovati pozitivne zakonske propise i sve relevantne pravilnike, propise i normative iz ove oblasti. Tehničku dokumentaciju izraditi u skladu sa Pravilnikom o načinu izrade i sadržini tehničke dokumentacije za građenje objekta ("Sl. list CG", br. 44/18 i 43/19) i Pravilnik o klasifikaciji, minimalno-tehničkim uslovima i kategorizaciji kampova ("Službeni list Crne Gore" broj 061/11).</p>
13.	<p><b>POTREBA IZRADE PROJEKTNE DOKUMENTACIJE</b></p> <ul style="list-style-type: none"> <li>-Tehničku dokumentaciju uraditi u skladu sa Pravilnikom o bližim uslovima za postavljanje odnosno građenje privremenih objekata, uređaja i opreme ("Sl. list CG", br. 43/2018, 76/2018, 76/2019, 9/2024 i 28/2024).</li> <li>-Tehničku dokumentaciju za postavljanje pokretnog privremenog objekta koji je uređaj odnosno oprema (vozilo za prodaju sladoleda, kolica sa aparatom za kokice i sl.) čini atest proizvođača i fotografije uređaja odnosno opreme;</li> <li>-Tehničku dokumentaciju za postavljanje pokretnog privremenog objekta koji nije uređaj odnosno oprema čini idejno rješenje;</li> <li>-Tehničku dokumentaciju za postavljanje montažno-demontažnog privremenog objekta koji se postavlja kao gotov proizvod, odnosno koji je fabričke proizvodnje čini tipski projekat dobijen od proizvođača;</li> <li>-Tehničku dokumentaciju za postavljanje montažno-demontažnog privremenog objekta koji nije fabričke proizvodnje, odnosno koji se montira na licu mjesta od elemenata konstrukcije, ispune i pokrivača, a čija bruto površina ne prelazi 30 m<sup>2</sup>, čini idejno rješenje;</li> <li>-Tehničku dokumentaciju za postavljanje montažno-demontažnog privremenog objekta koji nije fabričke proizvodnje, odnosno koji se montira na licu mjesta od elemenata konstrukcije, ispune i pokrivača, a čija je bruto površina veća od 30 m<sup>2</sup>, kao i za sve objekte za koje je potrebna izrada Elaborata procjene uticaja na životnu sredinu, čini revidovan glavni projekat.</li> <li>-Tehnička dokumentacija za postavljanje plutajućeg privremenog objekta definiše se u skladu sa zakonom kojim se uređuje sigurnost morske plovidbe;</li> <li>- Tehničku dokumentaciju za otvorenu površinu čini idejno rješenje odnosno revidovani glavni projekat za sadržaje za koje je neophodna izrada Elaborata o procjeni uticaja na životnu sredinu.</li> <li>-Prilikom izrade tehničke dokumentacije poštovati sljedeće propise: <ul style="list-style-type: none"> <li>-Zakon o elektronskim komunikacijama („Službeni list Crne Gore", br. 40-13, 56/13, 2/17, 49/19 i 100/24),</li> <li>-Pravilnik o širini zaštitnih zona i vrsti radio koridora u kojima nije dopušteno planiranje i gradnja drugih objekata („Službeni list Crne Gore", broj 33/14),</li> <li>-Pravilnik o tehničkim i drugim uslovima za projektovanje, izgradnju i korišćenje eleketronske komunikacione mreže, elektronske komunikacione infrastrukture i povezane opreme u objektima („Službeni list Crne Gore", broj 41/15)</li> <li>-Pravilnik o uslovima za planiranje, izgradnju, održavanje i korišćenje eleketronske komunikacione mreže, elektronske komunikacione infrastrukture i povezane opreme („Službeni list Crne Gore", br. 59/15 i 39/16)</li> <li>-Pravilnik o zajedničkom korišćenju elektronske komunikacione infrastrukture i povezane opreme („Službeni list Crne Gore", broj 52/14) i</li> <li>-Pravilnik o granicama izlaganja elektromagnetnim poljima („Službeni list Crne Gore", broj 6/15).</li> </ul> </li> <li>-Kod gradnje novih infrastrukturnih objekata i rekonstrukcije postojećih posebnu pažnju obratiti na zaštitu postojeće elektronske komunikacione infrastrukture;</li> <li>-Potrebno je da se uvijek obezbijede koridori za elektronske komunikacione kablove duž svih postojećih saobraćajnica;</li> <li>-Gradnja, rekonstrukcija i zamjena elektronskih komunikacionih sistema mora se izvoditi po najvišim tehnološkim, ekonomskim i ekološkim kriterijumima;</li> </ul>

	<p>-Elektronska komunikaciona mreža, elektronska komunikaciona infrastruktura i povezana oprema trebalo bi da se grade na način koji omogućava jednostavan prilaz, zamjenu i unaprijeđenje i korišćenje koje nije uslovljeno načinom upotrebe pojedinih korisnika ili operatora, odnosno treba da bude obezbijeđen pristup i nesmetano održavanje iste tokom čitavog vijeka trajanja;</p> <p>-Kod gradnje novih objekata i rekonstrukcije postojećih treba obavezno obezbijediti zaštitu postojećih elektronskih komunikacionih mreža, elektronske komunikacione infrastrukture i povezane opreme. S tim u vezi, Agencija za elektronske komunikacije i poštansku djelatnost na svom sajtu objavljuje podatke o postojećem stanju elektronske komunikacione infrastrukture (<a href="http://geoportal.ekip.me/">http://geoportal.ekip.me/</a>);</p> <p>-U slučaju da se trasa kanalizacije za potrebe elektronske komunikacione infrastrukture poklapa sa trasom vodovodne kanalizacije i trasom elektro instalacija, treba poštovati propisana rastojanja, a dinamiku izgradnje vremenski uskladiti;</p> <p>-U svrhu eliminisanja mogućeg mehaničkog i hemijskog oštećenja elektronske komunikacione infrastrukture i povezane opreme kod paralelnog vođenja, približavanja i ukrštanja sa</p>	
14.	<p><b>POTREBA PRIBAVLJANJA SAGLASNOSTI GLAVNOG GRADSKOG ARHITEKTE</b></p> <p>U skladu sa članom 22 tačkom 2, Zakona o izgradnji objekata ("Sl. list CG", br. 19/25, 92/25), Glavni gradski arhitekta daje saglasnost na idejno rješenje projekta arhitekture privremenog objekta za koji se izrađuje glavni projekat u odnosu na oblikovanje, materijalizaciju i urbanističke parametre iz programa iz člana 72 stav 5 ovog zakona.</p>	
15.	<p><b>NAPOMENA:</b></p> <p>Nakon izrade dokumentacije potrebno je JPNPCG dostaviti projektnu dokumentaciju (na USB flash drive), original ili ovjerenu kopiju Saglasnosti državnog arhitekta za objekte za koje je potrebno dobiti predmetnu saglasnost.</p> <p>Privremeni objekat investitor može da postavi, odnosno gradi na osnovu prijave i dokumentacije propisane Zakonom o planiranju prostora i izgradnji objekata.</p> <p>Dokumentacija iz stava 1 ovog člana sadrži:</p> <ol style="list-style-type: none"> <li>1. dokaz o pravu svojine odnosno drugom pravu na zemljištu;</li> <li>2. dokaz o uređivanju odnosa u pogledu plaćanja lokalne komunalne takse, za korišćenje javnih površina;</li> <li>3. tehničku dokumentaciju izrađenu u skladu sa urbanističkim uslovima iz Programa i tehničkim uslovima pribavljenim od organa za tehničke uslove; i</li> <li>4. saglasnost iz člana 87 stav 7 ovog zakona.</li> </ol> <p>Dokumentacija iz stava 2 tačka 3 ovog člana, u zavisnosti od vrste i namjene privremenog objekta, može da bude tipski projekat, odnosno druga vrsta projekta.</p> <p>Prijavu i dokumentaciju iz st. 1 i 2 ovog člana, investitor je dužan da podnese nadležnom inspekcijском organu lokalne uprave u roku od 15 dana prije početka postavljanja odnosno građenja.</p> <p>Određba stava 2 tač. 3 i 4 ovog člana ne odnosi se na privremeni objekat koji je izgrađen odnosno postavljen u skladu sa propisima koji su važili prije donošenja Programa i koji je usklađen sa urbanističkim uslovima iz Programa.</p> <p>Urbanistički uslovi iz stava 2 tačka 3 ovog člana u odnosu na spoljni izgled privremenog objekta, izdaju se u skladu sa državnim smjernicama razvoja arhitekture.</p>	
16.	<p><b>DOSTAVLJENO:</b></p> <p>Podnosiocu zahtjeva Komunalnoj inspekciji U spise predmeta a/a</p>	
17.	<p><b>OBRAĐIVAČI URBANISTIČKO-TEHNIČKIH USLOVA:</b> Radmila Vujotić Stručni saradnik za zaštitu prostora</p>	
18.	<p><b>ŠEFICA SLUŽBE ZA ZAŠTITU PRIRODE I KULTURNE BAŠTINE I ODRŽIVI RAZVOJ</b> Hajdana Ilić Božović</p>	
19.	<p><b>DIREKTORICA JP NACIONALNI PARKOVI CRNE GORE:</b> Marinela Đuretić</p>	