



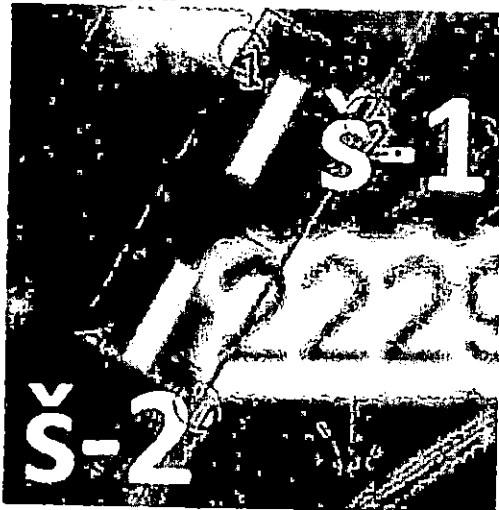


URBANISTIČKO - TEHNIČKI USLOVI


1.	<p style="text-align: center;"> JAVNO PREDUZEĆE ZA NACIONALNE PARKOVE JAVNO PREDUZEĆE ZA NACIONALNE PARKOVE Nacionalni park „Durmitor“ Broj: <u>08-210</u> Žabljak, <u>04.04 2026</u> god. </p> <p style="text-align: center;"> CRNA GORA JAVNO PREDUZEĆE ZA NACIONALNE PARKOVE CRNE GORE </p>	 <p style="text-align: center;"> НАЦИОНАЛНИ ПАРКОВИ ЦРНЕ ГОРЕ </p>
2.	<p> JAVNO PREDUZEĆE ZA NACIONALNE PARKOVE CRNE GORE na osnovu člana 143 stav 2 Zakona o uređenju prostora („Sl. list CG“, br. 19/25, 28/25 i 49/25), člana 163 Zakona o izgradnji objekata („Sl. list CG“, br. 19/25 i 92/25), člana 1 Uredbe o povjeravanju dijela poslova Ministarstva prostornog planiranja, urbanizma i državne imovine Javnom preduzeću za upravljanje morskim dobrom Crne Gore i Javnom preduzeću za nacionalne parkove Crne Gore („Sl. list CG“, br. 87/18, 75/19, 116/20, 141/21, 151/22, 45/24, 76/24, 128/24 i 161/25), i Izmjenama i dopunama Programa objekata privremenog karaktera za područje Nacionalnog parka „Durmitor“, za period 2024 – 2024. godina, 04-332/25-602/21 od 23. 7. 2025. godine, a u vezi sa članom 116 i 117 Zakona o planiranju prostora i izgradnji objekata („Sl. list CG“, br. 64/17, 44/18, 63/18, 82/20, 86/22 i 4/23), Pravilnikom o bližim uslovima za postavljanje odnosno građenje privremenih objekata, uređaja i opreme (Službeni list CG, br. 43/18, 76/18 i 76/19, 9/24 i 28/24) i člana 23 Zakona o Nacionalnim parkovima („Sl. list CG“, br. 28/14, 39/16 i 84/24), izdaje: </p>	
3.	<p> URBANISTIČKO-TEHNIČKE USLOVE za izradu tehničke dokumentacije </p>	
	<p> za postavljanje privremenog objekta štanda na dijelu katastarske parcele broj 2952 KO Žabljak, opština Žabljak, lokacija 8.2, predviđena Izmjenama i dopunama Programa objekata privremenog karaktera za područje NP Durmitor, za period 2024 – 2028. godina. </p>	
4.	<p>PODNOŠILAC ZAHTJEVA-KORISNIK:</p>	<p>Ivana Žarković</p>
5.	<p>PLANIRANO STANJE</p>	
5.1	<p>Namjena parcele</p>	
	<p>Površina lokacije 8:</p>	<p>935 m²</p>
	<p>Namjena:</p>	<p>Štand</p>
	<p>Orto-foto snimak lokacije:</p> <div style="display: flex; align-items: flex-start;"> <div style="flex: 1;"> <p>Makrolokacija za šandove</p>  </div> <div style="flex: 1; padding-left: 20px;"> <p>LEGENDA:</p> <ul style="list-style-type: none">  lokacija na koju se postavlja privremeni objekat  privremeni objekat štand </div> </div>	

Mikrolokacija - prikaz

Standovi 1 i 2



Standovi 3, 4 i 5



koordinate lokacije (standovi 1 i 2)

Koord. /tačke	x	y
1	6589937.5491	4779393.0930
2	6589942.1425	4779390.7260
3	6589931.9508	4779382.8745
4	6589936.1824	4779380.3252


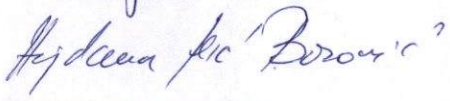
koordinate lokacije (standovi 3, 4 i 5)

Kor /tačke	x	y
1	6589926.0651	4779296.4004
2	6589928.8400	4779296.8600
3	6589934.0800	4779302.2500
4	6589936.6400	4779299.4000
5	6589938.6600	4779298.9800
6	6589939.1500	4779292.3700
7	6589939.6404	4779285.7500
8	6589940.0800	4779281.8700
9	6589940.3800	4779277.8000
10	6589941.2000	4779273.5800
11	6589941.9100	4779270.3500
12	6589941.8100	4779267.0600
13	6589940.1400	4779266.2100
14	6589937.5700	4779265.9300
15	6589935.6300	4779265.6400
16	6589931.6057	4779264.9399
17	6589931.3000	4779266.4900
18	6589926.5753	4779292.5285

	<p>Urbanističko-tehnički uslovi:</p> <p>Smjernice za lokaciju</p> <ul style="list-style-type: none"> - Lokaciju za postavljanje predmetnih privremenih objekata planiranti na slobodnim površinama katastarske parcele. Odnosno, odrediti prostor bez sječe/ krčenja visokovrijednog zelenila (šume ili pojedinačnih stabala). - Položaj privremenih objekata na grafičkom prilogu dat je samo kao smjernica i nije obavezan. - Zabranjeno je betonirati pristupne staze na lokaciji; (pristupne staze raditi od drveta) - Drvene staze postavljati na postojeću podlogu, bez trajnog vezivanja za tlo. Makimalna širina pristupnih staza je 1.20m; - Lokaciju je zabranjeno ograđivati <p>Namjena</p> <p>Štand</p> <p>Štand je montažno-demontažni privremeni objekat, koji se postavlja na gotovu podlogu i kod kojeg jedan konstruktivni sklop objedinjuje površinu za izlaganje, čuvanje robe i zaštitu od atmosferskih prilika. Maksimalna površina štanda može biti do 4 m².</p> <p>Na štandu se može vršiti isključivo prodaja gljiva, ljekovitog bilja, šumskih plodova i proizvoda domaće radinosti. Svi štandovi moraju biti unificirani. Proizvodi se mogu izlagati isključivo u okviru štanda. Nije dozvoljeno postavljanje suncobrana, tendi ili drugih elemenata uz štand.</p>
	<p>Pravila parcelacije</p>
	<p>Privremeni objekat: štand se postavlja na dijelu katastarske parcele broj 2952 KO Žabljak, opština Žabljak. Zona III (režim zaštite III stepena).</p>
6.	<p>PREPORUKE ZA SMANJENJE UTICAJA I ZAŠTITU OD ZEMLJOTRESA, KAO I DRUGE USLOVE ZA ZAŠTITU OD ELEMENTARNIH NEPOGODA I TEHNIČKO-TEHNOLOŠKIH I DRUGIH NESREĆA</p>
	<p>U cilju zaštite od elementarnih nepogoda postupiti u skladu sa Zakonom o zaštiti i spašavanju („Sl. list CG“, br. 13/07, 05/08, 86/09, 32/11 i 54/16, 146/21 i 3/23, 146/21 i 3/23) i Pravilnikom o mjerama zaštite od elementarnih nepogoda („Sl. list CG“, br. 6/93) i Zakonu o zapaljivim tečnostima i gasovima (»Službeni list CG«, br.26/10, 31/10,40/11 drugi zakon i 48/15).</p> <p>Projektnom dokumentacijom potrebno je predvidjeti propisane mjere zaštite od požara shodno članu 85, 86, 87, 88 i 89 Zakona o zaštiti i spašavanju („Sl. list CG“, br. 13/07, 05/08, 86/09, 32/11 i 54/16, 146/21 i 3/23). Radi zaštite od požara, pored urbanističkih, potrebno je primjenjivati i građevinsko-tehničke mjere zaštite od požara u skladu sa propisima o izgradnji objekata, propisima i mjerama zaštite od požara. Neophodno je pribaviti saglasnost nadležnog organa na predviđene mjere zaštite od požara.</p> <p>Elaboratom zaštite na radu, predvidjeti mjere zaštite na radu za objekte koji imaju jedan ili više poslovnih prostora kao i za rušenje postojećeg objekta bilo koje namjene, shodno članu 9 Zakona o zaštiti i zdravlju na radu („Sl. list CG“, br.34/14 i 44/18). Aktivnosti od interesa za odbranu sprovoditi na osnovu Zakona o odbrani („Sl. list RCG“, br. 47/07 i „Sl. list CG“, br. 86/09-drugi zakon, 88/09, 25/10-drugi zakon, 40/11-drugi zakon, 14/12 i 2/17, 46/19 i 74/20-drugi zakon).</p>
7.	<p>USLOVI I MJERE ZAŠTITE ŽIVOTNE SREDINE</p>
	<p>Radnje, aktivnosti i djelatnosti u zaštićenim područjima koje ne podliježu procjeni uticaja na životnu sredinu u skladu sa posebnim propisima („Sl. list CG“, br. 20/07, 47/13, 53/14 i 37/18), zatim ocjeni prihvatljivosti, i koje nijesu utvrđene planom upravljana, mogu se vršiti na osnovu dozvole Organa uprave (član 40 Zakona o zaštiti prirode, („Sl. list CG“, br. 54/16, 18/19 i 84/24), prema utvrđenoj proceduri.</p> <p>Shodno karakteristikama/namjenama objekata koji će se postavljati na predviđenim lokacijama, neophodno je obratiti se nadležnom organu (Agenciji za zaštitu životne sredine) shodno članu 7 Zakona o procjeni uticaja na životnu sredinu („Sl. list CG“, br. 75/18), odnosno, za potrebu utvrđivanja procjene uticaja na životnu sredinu.</p> <p>Elaborat o procjeni uticaja na životnu sredinu vrši se za projekte za koje:</p> <ul style="list-style-type: none"> - je obavezna izrada elaborata procjene uticaja; - se može zahtijevati izrada elaborata. <p>Kada su u pitanju zaštićene biljne i životinjske vrste postupati u skladu sa Rješenjem o stavljanju pod zaštitu pojedinih biljnih i životinjskih vrsta („Sl. list RCG“, br.76/06).</p> <p>Treba obezbijediti sprovođenje svih zakonom propisanih obaveza u cilju sanacije i revitalizacije vizuelno degradiranog prostora.</p> <p>Treba obezbijediti zaštitu prirodnih vrijednosti (stroga zaštita prostora sa staništima endemičnih i zaštićenih biljnih i životinjskih vrsta) i ostalih elemenata životne sredine (prekomjerna buka, štetna isparenja, zagađenje, stvaranje opasnog otpada i sl.).</p> <p>Obavezne su mjere tehničke i biološke zaštite od buke, u skladu sa uslovima za tihe zone i ostale akustične zone, (u skladu sa Odlukama o određivanju akustičnih zona za navedene opštine) a u postupku tehničkog pregleda mora se utvrditi ispunjenost uslova i mjera zaštite od buke odnosno zvučne zaštite.</p>

	<p>Primijeniti odgovarajuća tehnička rješenja pri osvjjetljavanju javnih površina u skladu sa funkcijom lokacije i potrebama javnih površina. Izvore svjetlosti na zelenim površinama usmjeriti ka tlu uz minimalno osvjjetljenje. Zabraniti korišćenje jakih svjetlosnih izvora (reklamni rotirajući reflektori, laseri i sl.) usmjerenih ka nebu.</p> <p>Predvidjeti korišćenje solarne energije primjenom raznih vrsta pasivnih solarnih sistema (u kojima objekat predstavlja prijemnik koji zahvata i čuva najveći dio energije) i aktivnih solarnih sistema (koji zahvataju energiju instaliranjem posebne opreme).</p> <p>Tehničkom dokumentacijom predvidjeti uslove i mjere za zaštitu životne sredine u skladu sa odredbama Zakona o procjeni uticaja na životnu sredinu („Službeni list CG“ br. 75/18) i Zakona o zaštiti prirode („Službeni list CG“, br. 54/16 i 18/19) na osnovu urađene procjene uticaja na životnu sredinu. U slučajevima kada je potrebno izvršiti procjenu uticaja na životnu sredinu, uz zahtjev za izdavanje građevinske dozvole na glavni projekat investitor treba da dostavi Odluku o potrebi procjene uticaja na životnu sredinu, shodno članu 13 Zakona o procjeni uticaja na životnu sredinu.</p>
8.	<p>USLOVI I MJERE ZAŠTITE NEPOKRETNIH KULTURNIH DOBARA I NJIHOVE ZAŠTIĆENE OKOLINE</p> <p>Podnosilac zahtjeva je dužan da za svaki pojedinačni Programom predviđeni objekat koji je prostorno lociran u neposrednoj blizini nepokretnog kulturnog dobra (bafer zoni) pribavi konzervatorske uslove od Uprave za zaštitu kulturnih dobara po pitanju gabarita, forme i materijalizacije. Izuzetak su pokretni privremeni objekti (rashladne i izložbene vitrine, konzervatori, aparati....).</p> <p>Podnosilac zahtjeva dužan je da u skladu sa članom 117 Zakona o planiranju prostora i izgradnji objekata („Sl. list CG“, br. 64/17, 44/18, 63/18, 11/19, 82/20, 86/22, 4/23) pribavi saglasnost državnog arhitekta u pogledu spoljnog izgleda privremenog objekta. Izuzetak su pokretni privremeni objekti (rashladne i izložbene vitrine, konzervatori, aparati...).</p> <p>Ako se prilikom izvođenja radova naiđe na nalaze od arheološkog značaja odnosno geonaslijeđa, izvođač radova/zainteresovani korisnik lokacije dužan je da postupi u skladu sa članom 87 i 88 Zakona o zaštiti kulturnih dobara („Sl. list CG“, br. 49/10, 40/11, 44/17, 18/19), odnosno članom 70 Zakona o zaštiti prirode („Sl. list CG“, br. 54/16, 18/19).</p> <p>Planiranje objekata privremenog karaktera u zaštićenim područjima prirode kao i njihovo korišćenje vrši se u skladu sa opštim uslovima za zaštitu zaštićenih prirodnih dobara koji su dati u članu 39 Zakona o zaštiti prirode, i to: " Zaštićena područja mogu se koristiti u skladu sa studijom zaštite odnosno prostornim planom posebne namjene, planom upravljanja zaštićenog područja i na osnovu dozvola u skladu sa ovim zakonom.</p> <p>Zabranjeno je korišćenje zaštićenih prirodnih dobara na način koji prouzrokuje: oštećenje zemljišta i gubitak njegove prirodne plodnosti; oštećenje površinskih ili podzemnih geoloških, hidrogeoloških i geomorfoloških vrijednosti; oštećenje morskih zaštićenih područja; osiromašenje prirodnog fonda divljih vrsta biljaka, životinja i gljiva; smanjenje biološke i predione raznovrsnosti; zagađivanje ili ugrožavanje podzemnih i površinskih voda." Na samom zaštićenom prirodnom dobru se ne mogu postavljati objekti trajnog karaktera, izvoditi radovi betoniranja, eksploatacije pijeska, uklanjanja vegetacije, izmjene obalne linije i strukturnog remodeliranja pješčane plaže. Izuzetak predstavljaju intervencije izgradnje rampi za pristup lica sa invaliditetom na planom definisanim lokacijama.</p>
9.	<p>USLOVI ZA LICA SMANJENE POKRETLJIVOSTI I LICA SA INVALIDITETOM</p> <p>Tehničkom dokumentacijom obezbjediti prilaz i upotrebu objekta/objekata licima smanjene pokretljivosti u skladu sa članom 71 Zakona o planiranju prostora i izgradnji objekata i Pravilnikom o bližim uslovima i načinu prilagođavanja objekata za pristup i kretanje lica smanjene pokretljivosti i lica sa invaliditetom („Sl. list CG“ broj 48/13 i 44/15).</p>
10.	<p>USLOVI ZA OBJEKTE KOJI MOGU UTICATI NA PROMJENE U VODNOM REŽIMU</p> <p>Kod utvrđivanja urbanističkih uslova za privremene objekte posebno treba voditi računa o sanitarnom aspektu istih, o uslovima koje propisuju nadležna javna komunalna preduzeća (vodovod, kanalizacija, telekom i elektrodistribucija), kao i uslovima koji proizilaze iz Zakona o bezbjednosti hrane;</p>
11.	<p>USLOVI ZA PRIKLJUČENJE NA INFRASTRUKTURU</p> <p>Uslovi priključenja na tehničku infrastrukturu</p> <ul style="list-style-type: none"> - Tehnička infrastruktura podrazumijeva kompletnu opremljenost u skladu sa najvišim standardima i važećom regulativom; - Prilikom izrade tehničke dokumentacije pribaviti tehničke uslove za relevantnu infrastrukturu od nadležnog organa; <p>Uslovi za priključenje privremenih objekata na infrastrukturu i posebni tehnički uslovi</p> <p>Vodovodne i kanalizacione, elektro i tk instalacije u privremenom objektu i izvan njega projektovati u skladu sa važećim propisima i standardima. Priključenje na postojeće infrastrukturne sisteme projektovati prema uslovima dobijenim od nadležnih javnih preduzeća.</p> <p>Saobraćajni uslovi</p> <p>Lokacija na koju se postavlja privremeni objekat/objekti mora imati obezbjeđenja pristup sa javne površine, osim lokacija sa pokretnim i plutajućim privremenim objektima ili otvorenoj površini u funkciji privremenog objekta. Izuzetno, lokacije koje nemaju mogućnost obezbjeđenja kolskog pristupa, može se obezbjediti samo pješački pristup sa javne površine uz obezbjeđenje prava službenosti prolaza.</p> <p>Uslovi za odvoženje čvrstog otpada</p> <p>Na lokacijama obezbjediti uslove za upravljanje komunalnim otpadom u skladu sa Planom upravljanja otpadom i lokalnim normativnim aktima, a upravljanje ambalažnim, opasnim i ostalim vrstama otpada konkretnog tehnološkog postupka u skladu sa važećom zakonskom regulativom;</p>

	<p>Mjesto za odlaganje otpada predvidjeti na lokaciji za postavljanje privremenog objekta. Mjesta u objektu ili niže za otpad kao i njihov broj predvidjeti u skladu sa važećim propisima i standardima, odnosno u saradnji sa nadležnim komunalnim preduzećem.</p> <p>Posebni uslovi</p> <p>U slučaju da se u okviru navedene lokacije nalazi određeni zaštitni pojas (putna i/ili željeznička infrastruktura, objekti energetike, vodoizvorišta, objekti odbrane, objekti sanitarne zaštite...) neophodno je postupiti u skladu sa važećim propisima i standardima.</p>
11.1	<p>Uslovi priključenja na elektroenergetsku infrastrukturu</p> <p>Prilikom izrade tehničke dokumentacije potrebno je poštovati sljedeće preporuke EPCG:</p> <p>Tehnička preporuka za priključke potrošača na niskonaponsku mrežu TP-2 (II dopunjeno izdanje)</p> <ul style="list-style-type: none"> • Tehnička preporuka – Tipizacija mjernih mjesta • Uputstvo i tehnički uslovi za izbor i ugradnju ograničavača strujnog opterećenja • Tehnička preporuka TP-1b - Distributivna transformatorska stanica DTS – EPCG 10/0.4 Kv • Prije izrade tehničke dokumentacije potrebno je pribaviti katastar podzemnih i nadzemnih instalacija, a njihovo eventualno izmiještane pada na teret investitora.
11.2	<p>Ostali infrastrukturni uslovi</p>
	<p>Tehničke uslove priključenja na infrastrukturu investitor pribavlja od organa za tehničke uslove, za svaki privremeni objekat pojedinačno;</p>
12.	<p>Prilikom izrade tehničke dokumentacije potrebno je u svemu poštovati pozitivne zakonske propise i sve relevantne pravilnike, propise i normative iz ove oblasti. Tehničku dokumentaciju izraditi u skladu sa Pravilnikom o načinu izrade i sadržini tehničke dokumentacije za građenje objekta ("Sl. list CG", br. 44/18 i 43/19) i Pravilnik o klasifikaciji, minimalno-tehničkim uslovima i kategorizaciji kampova ("Službeni list Crne Gore" broj 061/11).</p>
13.	<p>POTREBA IZRADE PROJEKTNE DOKUMENTACIJE</p> <ul style="list-style-type: none"> -Tehničku dokumentaciju uraditi u skladu sa Pravilnikom o bližim uslovima za postavljanje odnosno građenje privremenih objekata, uređaja i opreme ("Sl. list CG", br. 43/2018, 76/2018, 76/2019, 9/2024 i 28/2024). -Tehničku dokumentaciju za postavljanje pokretnog privremenog objekta koji je uređaj odnosno oprema (vozilo za prodaju sladoleda, kolica sa aparatom za kokice i sl.) čini atest proizvođača i fotografije uređaja odnosno opreme; -Tehničku dokumentaciju za postavljanje pokretnog privremenog objekta koji nije uređaj odnosno oprema čini idejno rješenje; -Tehničku dokumentaciju za postavljanje montažno-demontažnog privremenog objekta koji se postavlja kao gotov proizvod, odnosno koji je fabričke proizvodnje čini tipski projekat dobijen od proizvođača; -Tehničku dokumentaciju za postavljanje montažno-demontažnog privremenog objekta koji nije fabričke proizvodnje, odnosno koji se montira na licu mjesta od elemenata konstrukcije, ispune i pokrivača, a čija bruto površina ne prelazi 30 m², čini idejno rješenje; -Tehničku dokumentaciju za postavljanje montažno-demontažnog privremenog objekta koji nije fabričke proizvodnje, odnosno koji se montira na licu mjesta od elemenata konstrukcije, ispune i pokrivača, a čija je bruto površina veća od 30 m², kao i za sve objekte za koje je potrebna izrada Elaborata procjene uticaja na životnu sredinu, čini revidovan glavni projekat. -Tehnička dokumentacija za postavljanje plutajućeg privremenog objekta definiše se u skladu sa zakonom kojim se uređuje sigurnost morske plovidbe; - Tehničku dokumentaciju za otvorenu površinu čini idejno rješenje odnosno revidovani glavni projekat za sadržaje za koje je neophodna izrada Elaborata o procjeni uticaja na životnu sredinu. <p>-Prilikom izrade tehničke dokumentacije poštovati sljedeće propise:</p> <ul style="list-style-type: none"> -Zakon o elektronskim komunikacijama („Službeni list Crne Gore“, br. 40-13, 56/13, 2/17, 49/19 i 100/24), -Pravilnik o širini zaštitnih zona i vrsti radio koridora u kojima nije dopušteno planiranje i gradnja drugih objekata („Službeni list Crne Gore“, broj 33/14), -Pravilnik o tehničkim i drugim uslovima za projektovanje, izgradnju i korišćenje eleketronske komunikacione mreže, elektronske komunikacione infrastrukture i povezane opreme u objektima („Službeni list Crne Gore“, broj 41/15) -Pravilnik o uslovima za planiranje, izgradnju, održavanje i korišćenje eleketronske komunikacione mreže, elektronske komunikacione infrastrukture i povezane opreme („Službeni list Crne Gore“, br. 59/15 i 39/16) -Pravilnik o zajedničkom korišćenju elektronske komunikacione infrastrukture i povezane opreme („Službeni list Crne Gore“, broj 52/14) i -Pravilnik o granicama izlaganja elektromagnetnim poljima („Službeni list Crne Gore“, broj 6/15). -Kod gradnje novih infrastrukturnih objekata i rekonstrukcije postojećih posebnu pažnju obratiti na zaštitu postojeće elektronske komunikacione infrastrukture; -Potrebno je da se uvijek obezbijede koridori za elektronske komunikacione kablove duž svih postojećih saobraćajnica; -Gradnja, rekonstrukcija i zamjena elektronskih komunikacionih sistema mora se izvoditi po najvišim tehnološkim, ekonomskim i ekološkim kriterijumima; -Elektronska komunikaciona mreža, elektronska komunikaciona infrastruktura i povezana oprema trebalo bi da se grade na način koji omogućava jednostavan prilaz, zamjenu i unaprijeđenje i korišćenje koje nije uslovljeno načinom upotrebe pojedinih korisnika ili operatora, odnosno treba da bude obezbijeđen pristup i nesmetano održavanje iste tokom čitavog vijeka trajanja;

	<p>-Kod gradnje novih objekata i rekonstrukcije postojećih treba obavezno obezbijediti zaštitu postojećih elektronskih komunikacionih mreža, elektronske komunikacione infrastrukture i povezane opreme. S tim u vezi, Agencija za elektronske komunikacije i poštansku djelatnost na svom sajtu objavljuje podatke o postojećem stanju elektronske komunikacione infrastrukture (http://geoportal.ekip.me/);</p> <p>-U slučaju da se trasa kanalizacije za potrebe elektronske komunikacione infrastrukture poklapa sa trasom vodovodne kanalizacije i trasom elektro instalacija, treba poštovati propisana rastojanja, a dinamiku izgradnje vremenski uskladiti;</p> <p>-U svrhu eliminisanja mogućeg mehaničkog i hemijskog oštećenja elektronske komunikacione infrastrukture i povezane opreme kod paralelnog vođenja, približavanja i ukrštanja sa</p>	
14.	<p>POTREBA PRIBAVLJANJA SAGLASNOSTI GLAVNOG GRADSKOG ARHITEKTE</p> <p>U skladu sa članom 22 tačkom 2, Zakona o izgradnji objekata ("Sl. list CG", br. 19/25, 92/25), Glavni gradski arhitekta daje saglasnost na idejno rješenje projekta arhitekture privremenog objekta za koji se izrađuje glavni projekat u odnosu na oblikovanje, materijalizaciju i urbanističke parametre iz programa iz člana 72 stav 5 ovog zakona.</p>	
15.	<p>NAPOMENA:</p> <p>Nakon izrade dokumentacije potrebno je JPNPCG dostaviti projektnu dokumentaciju (na USB flash drive), original ili ovjerenu kopiju Saglasnosti državnog arhitekta za objekte za koje je potrebno dobiti predmetnu saglasnost.</p> <p>Privremeni objekat investitor može da postavi, odnosno gradi na osnovu prijave i dokumentacije propisane Zakonom o planiranju prostora i izgradnji objekata.</p> <p>Dokumentacija iz stava 1 ovog člana sadrži:</p> <ol style="list-style-type: none"> 1. dokaz o pravu svojine odnosno drugom pravu na zemljištu; 2. dokaz o uređivanju odnosa u pogledu plaćanja lokalne komunalne takse, za korišćenje javnih površina; 3. tehničku dokumentaciju izrađenu u skladu sa urbanističkim uslovima iz Programa i tehničkim uslovima pribavljenim od organa za tehničke uslove; i 4. saglasnost iz člana 87 stav 7 ovog zakona. <p>Dokumentacija iz stava 2 tačka 3 ovog člana, u zavisnosti od vrste i namjene privremenog objekta, može da bude tipski projekat, odnosno druga vrsta projekta.</p> <p>Prijavu i dokumentaciju iz st. 1 i 2 ovog člana, investitor je dužan da podnese nadležnom inspekcijском organu lokalne uprave u roku od 15 dana prije početka postavljanja odnosno građenja.</p> <p>Odredba stava 2 tač. 3 i 4 ovog člana ne odnosi se na privremeni objekat koji je izgrađen odnosno postavljen u skladu sa propisima koji su važili prije donošenja Programa i koji je usklađen sa urbanističkim uslovima iz Programa.</p> <p>Urbanistički uslovi iz stava 2 tačka 3 ovog člana u odnosu na spoljnji izgled privremenog objekta, izdaju se u skladu sa državnim smjernicama razvoja arhitekture.</p>	
16.	<p>DOSTAVLJENO:</p> <p>Podnosiocu zahtjeva Komunalnoj inspekciji U spise predmeta a/a</p>	
17.	<p>OBRADIVAČI URBANISTIČKO-TEHNIČKIH USLOVA: Radmila Vujotić Stručni saradnik za zaštitu prostora</p>	
18.	<p>ŠEFICA SLUŽBE ZA ZAŠTITU PRIRODE I KULTURNE BAŠTINE I ODRŽIVI RAZVOJ Hajdana Ilić Božović</p>	
19.	<p>DIREKTORICA JP NACIONALNI PARKOVI CRNE GORE: Marinela Đuretić</p>	